

ok. 1892-95

No 36 - Lodz.

200-

5

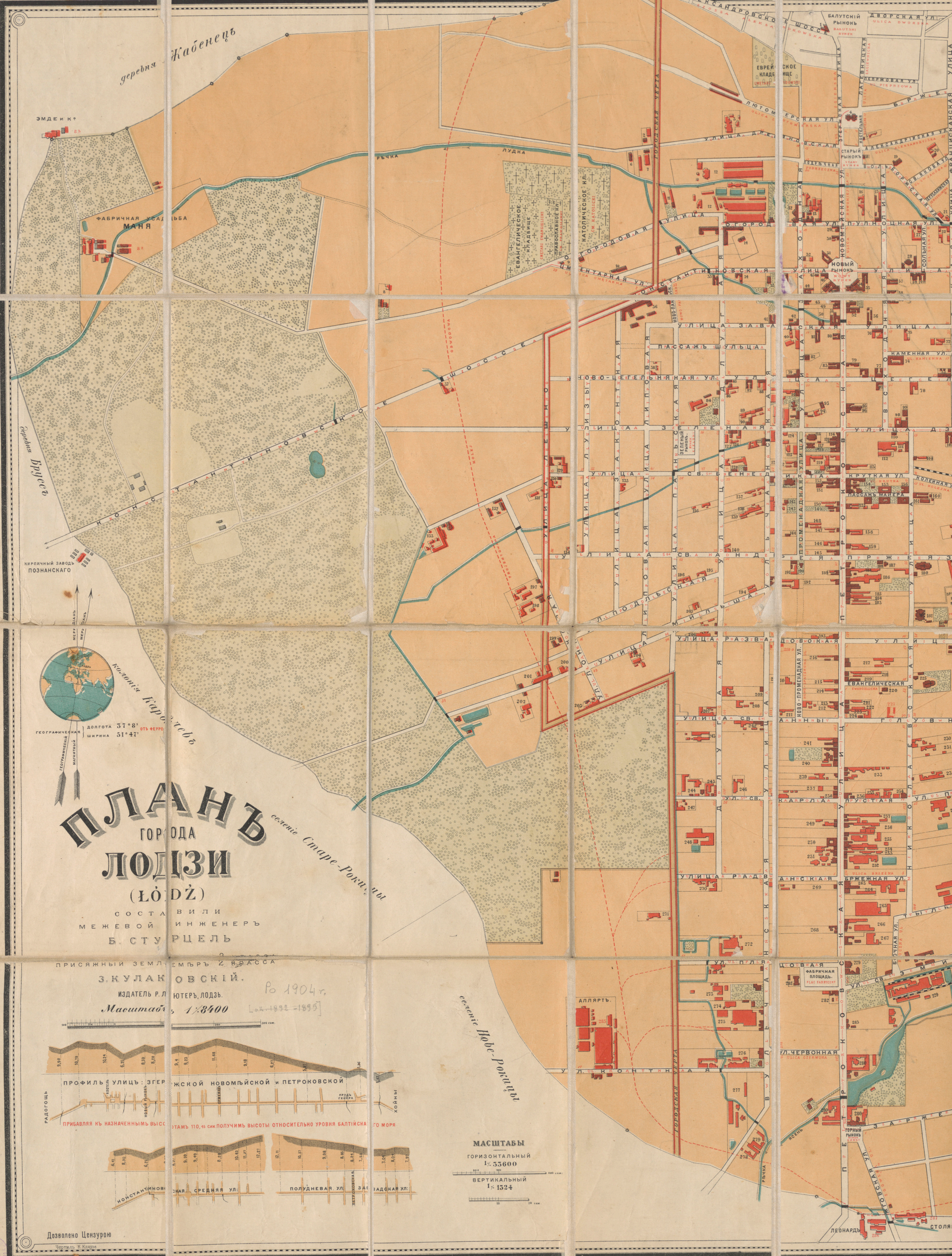
EGARNIA*
WARIAT



K 1967

K 332/60
28.1
1947/16

ок 1904



деревня Жабенецъ

ЭМДЕИКЪ

ФАБРИЧНАЯ УСАДЬБА
МАНЯ

РЕЧКА
ЛУДКА

ЕВАНГЕЛИЧЕСКОЕ ИЛ.
ИЛ. АДЕМШЕ

КАТОЛИЧЕСКОЕ ИЛ.
ИЛ. ПАВЛОВНОЕ ИЛ.

деревня Бруссы

КИРПИЧНЫЙ ЗАВОДЪ
ПОЗНАНСКАГО

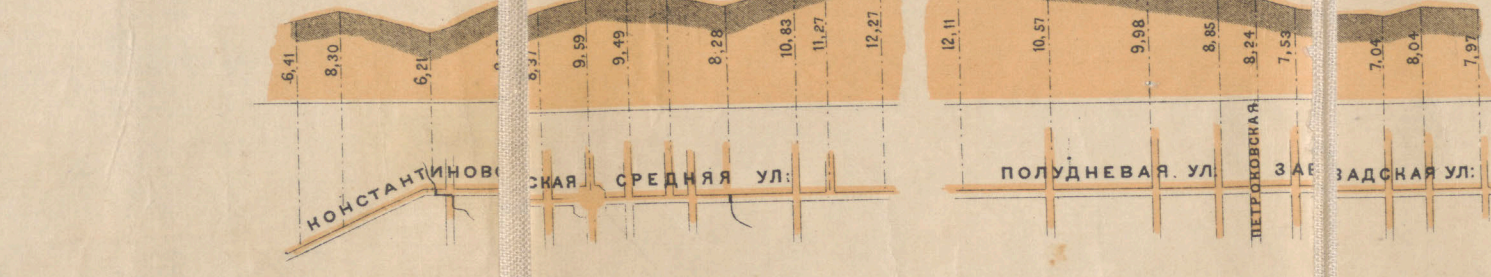
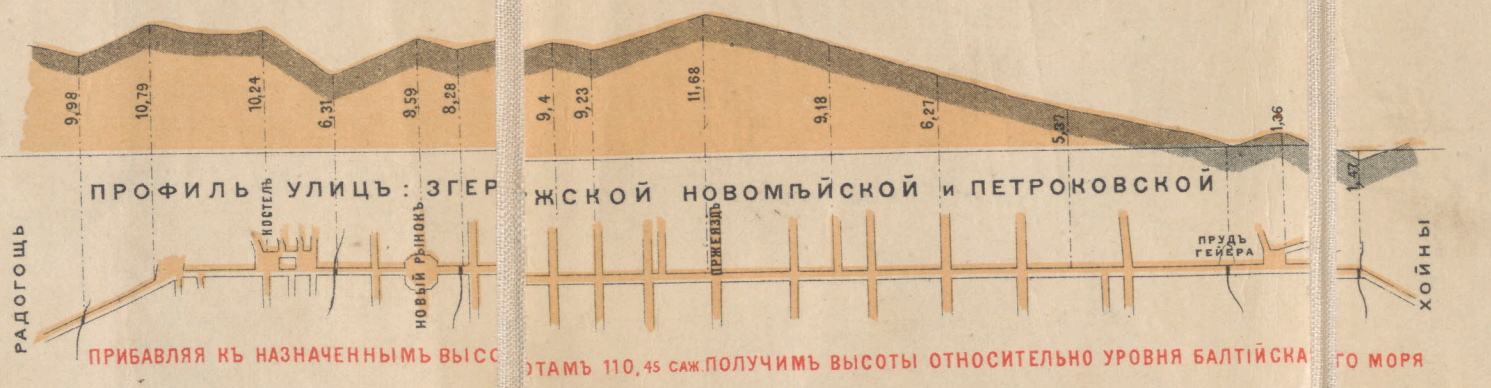


ГЕОГРАФИЧЕСКАЯ
ДОЛГОТА 57° 8' *отъ востокъ*
ШИРИНА 51° 47'

ПЛАНЪ ГОРОДА ЛОДЗИ (ŁÓDŹ)

СОСТАВИЛИ
МЕЖЕВОЙ ИНЖЕНЕРЪ
Б. СТУРЦЕЛЬ

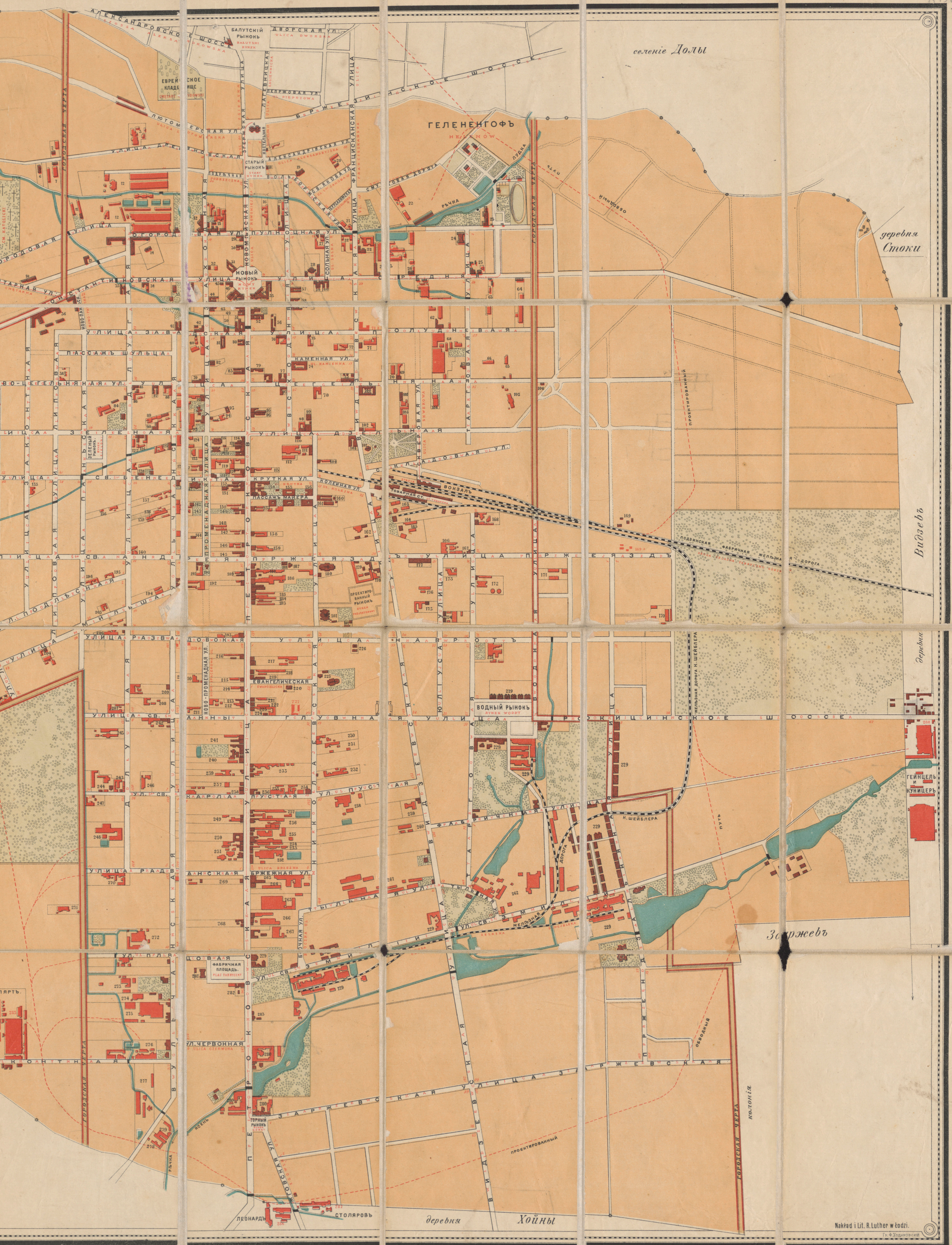
ПРИСЯЖНЫЙ ЗЕМЛЕМЕРЪ 2 КЛАССА
З. КУЛАКОВСКИЙ.
ИЗДАТЕЛЬ Р. ЛЮТЕРЪ, ЛОДЗЬ.
Масштабъ 1:8400



МАСШТАБЫ
ГОРИЗОНТАЛЬНЫЙ
1:55600
ВЕРТИКАЛЬНЫЙ
1:1524

Дозволено Цензурою
Чертаевъ Н. Кларусъ





селение Долы

деревня Стоки

Видзевь

Деревня

Заржевь

деревня Хойны

BIBLIOTEKA UNIWERSYTECKA
W ŁODZI

K 1967

1892-95

