

BEQVEMER
HAND ATLAS

av s

SECHS VND ZWANZIG HOMANNISCHEN
LANDKARTEN

*nach der Vorschrift des Hübnerischen
Musei Geographici N. 2
zum Gebrauch
der Hübnerischen Geographischen
Fragen
also eingerichtet
A. 1754.*

REGISTER

- | | |
|--------------------------|--|
| a) Schematismus der ma- | 13. Gesänte Niederlande. |
| thematischen Geographie. | 14. Oesterr: Niederlande. |
| 1. Weltkugel. | 15. Vereinigte Niederlande. |
| 2. Europa. | 16. Schweiz. |
| 3. Asien. | 17. Italien. |
| 4. Africa. | 18. Deutschland. |
| 5. America. | 19. Dænemark. |
| 6. Spanien. | 20. Schweden. |
| 7. Portugal. | 21. Norwegen. |
| 8. Frankreich. | 22. Polen. |
| 9. Großbritannien. | 23. Preussen. |
| 10. Engelland. | 24. Ungarn Turkey und
Griechenland. |
| 11. Schottland. | 25. Rußland. |
| 12. Irrland. | |

REVUE

HAND ATLAS

SECHS UND ZWANZIG HÖLZNER

JANUAR 1857



K 1129/57
27,5

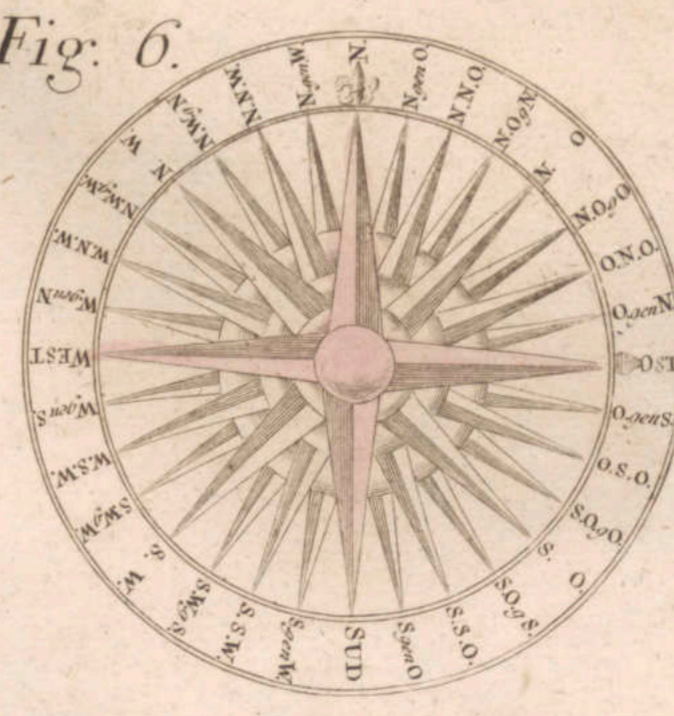
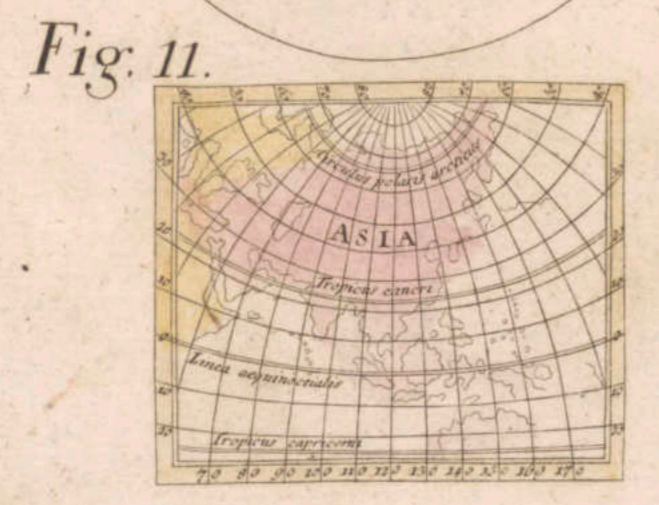
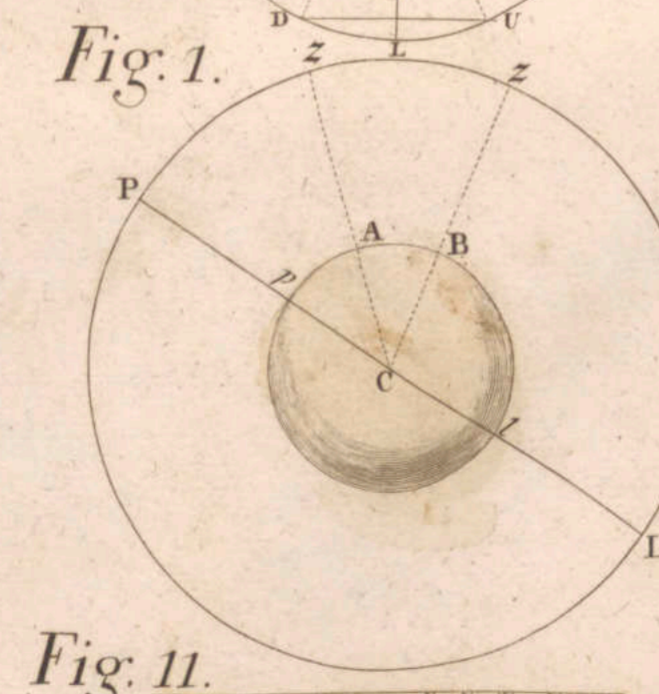
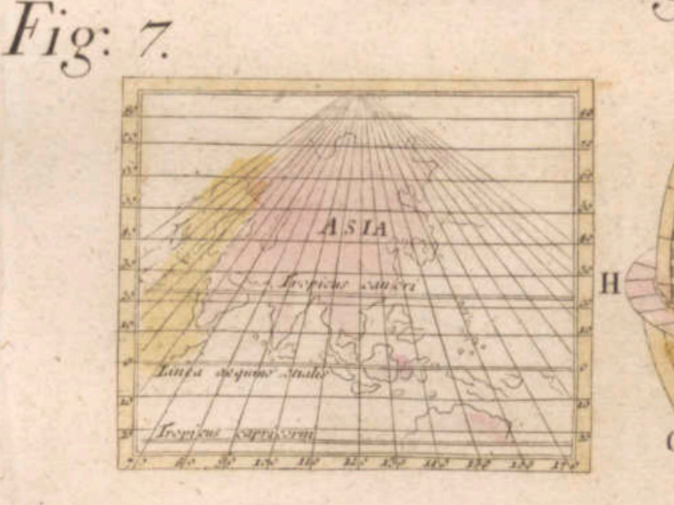

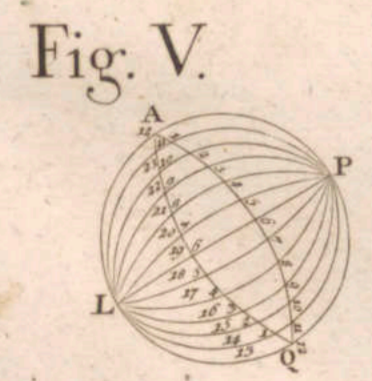
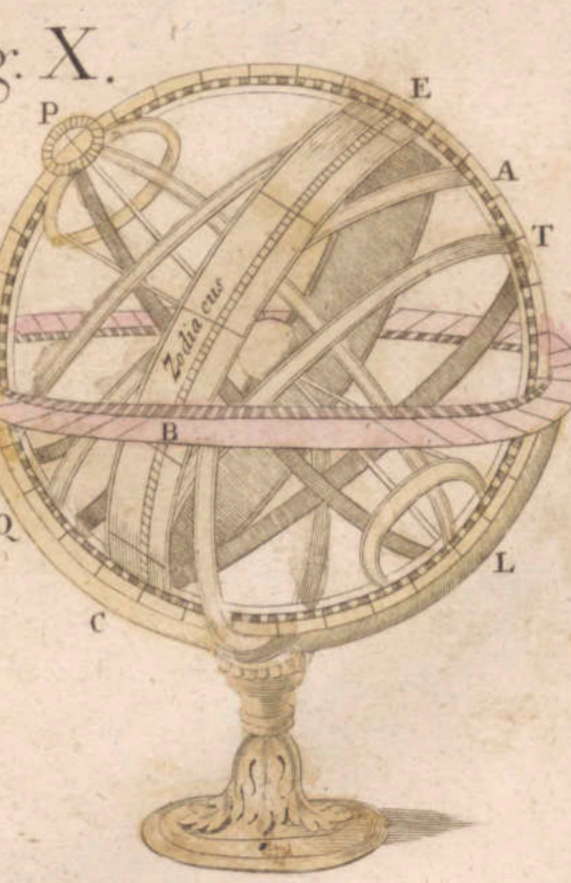
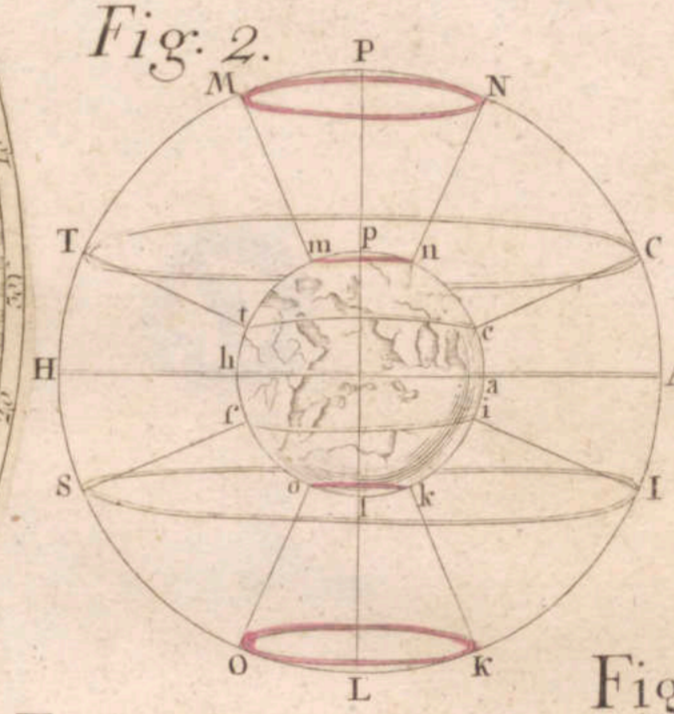
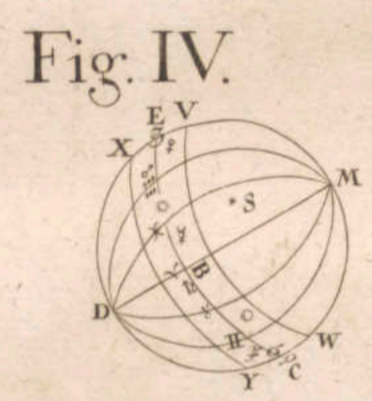
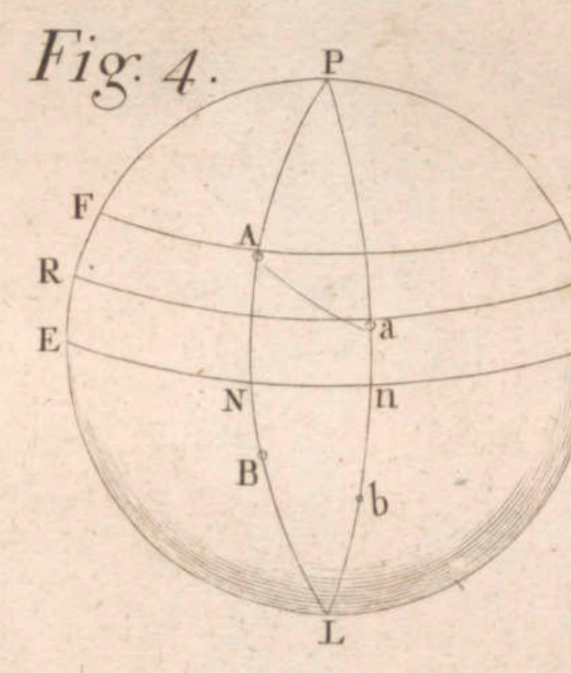
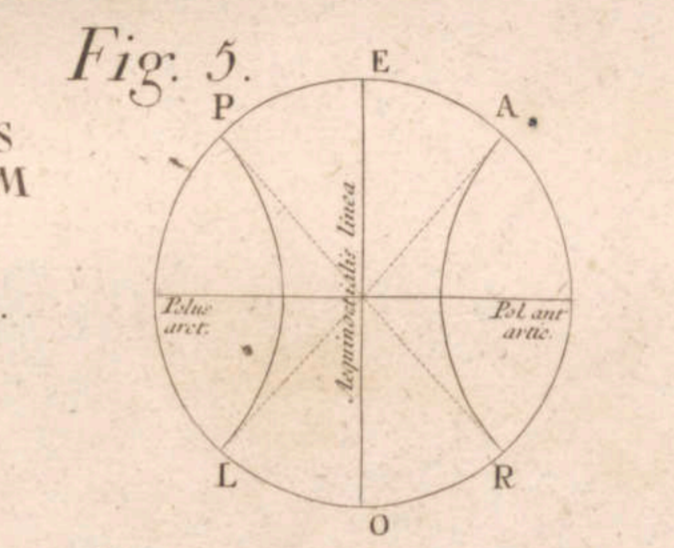
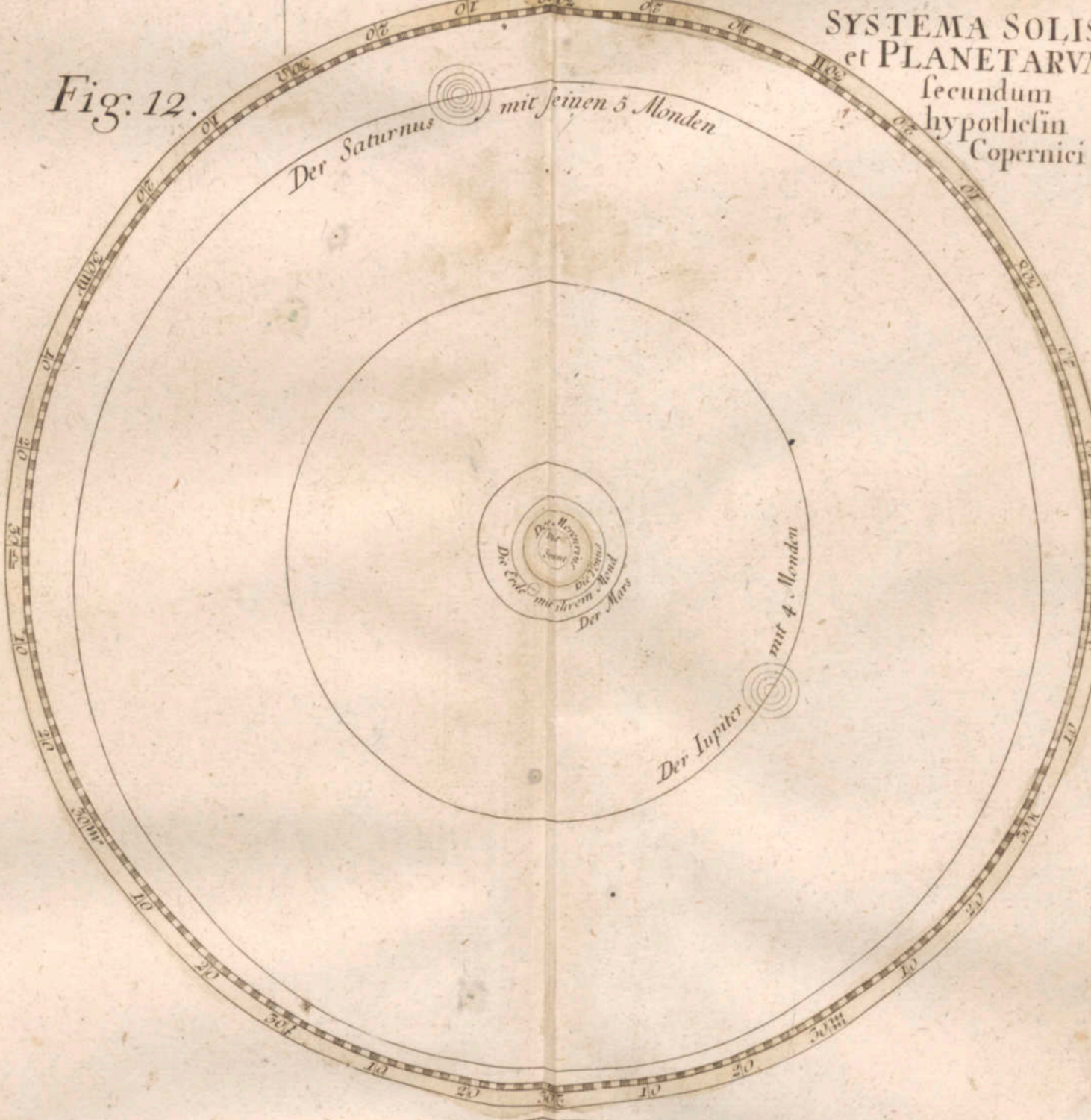
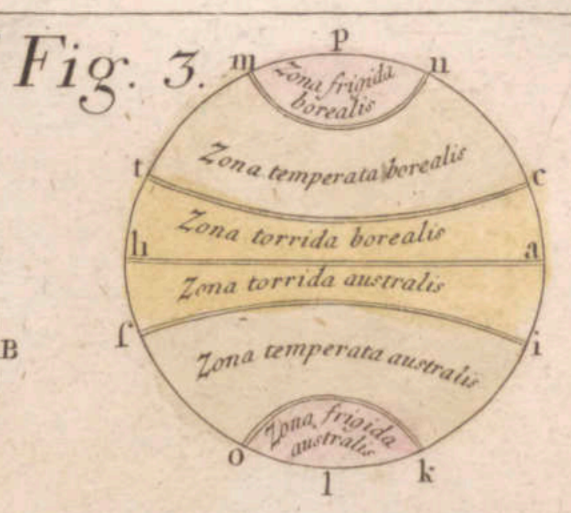
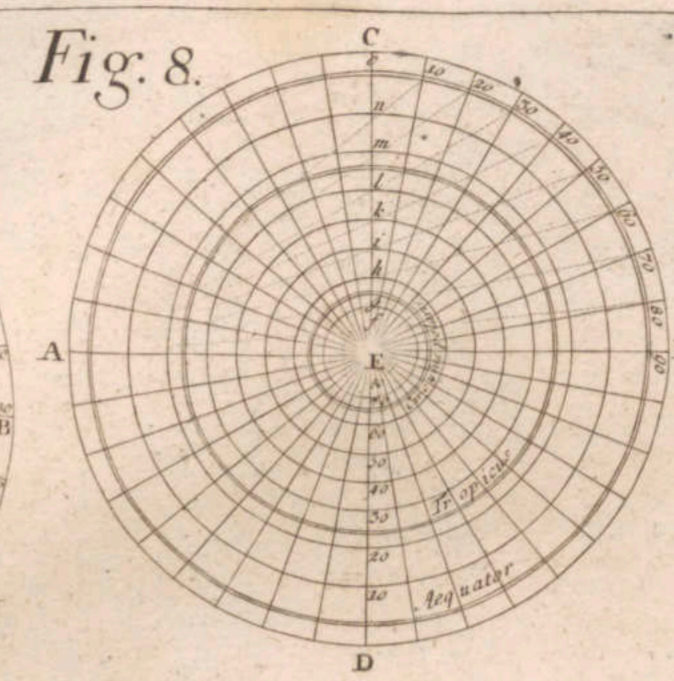
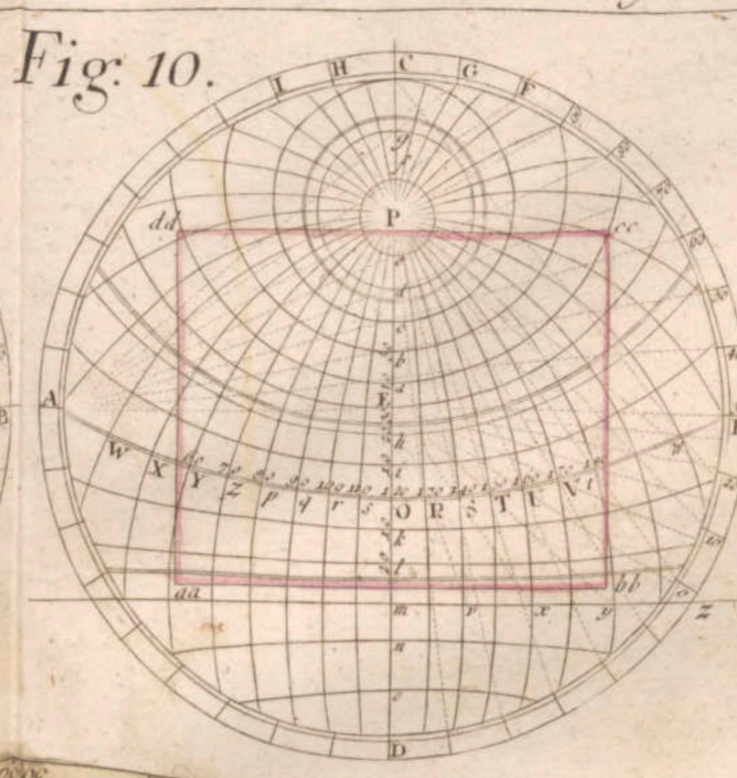
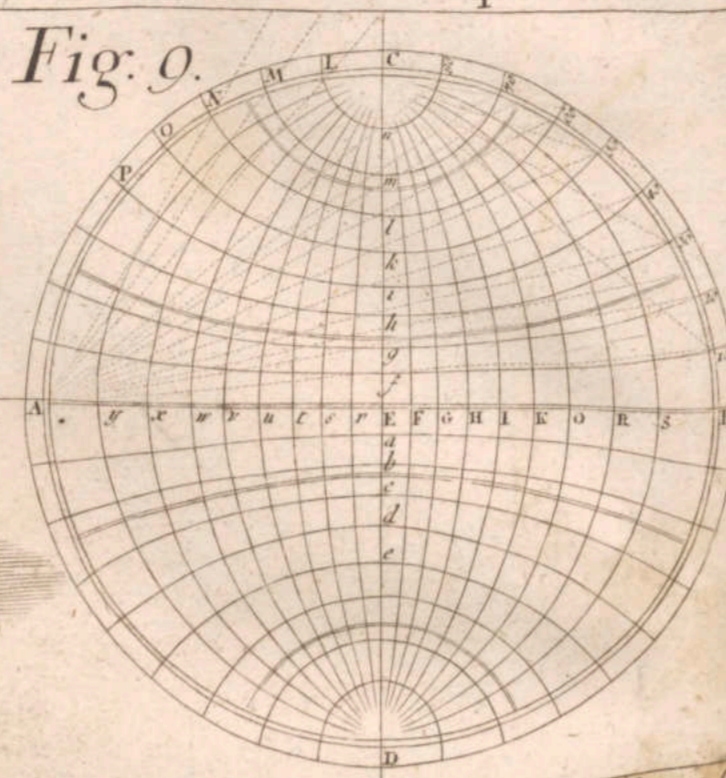
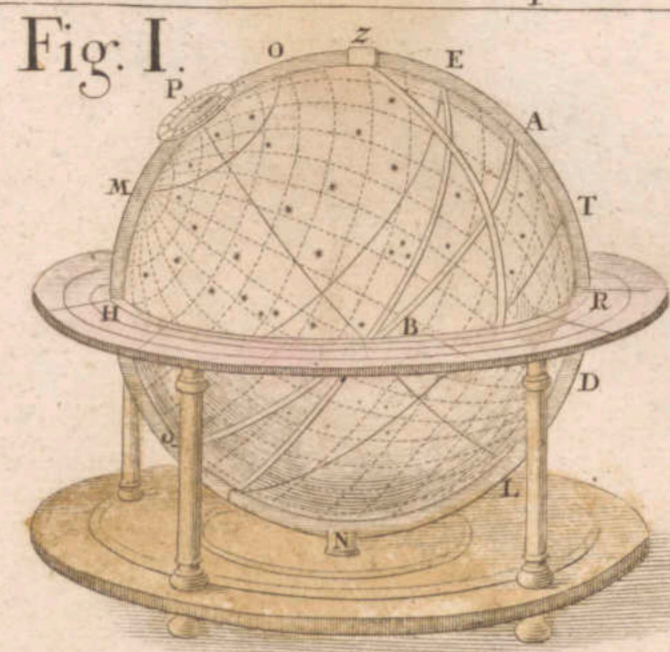
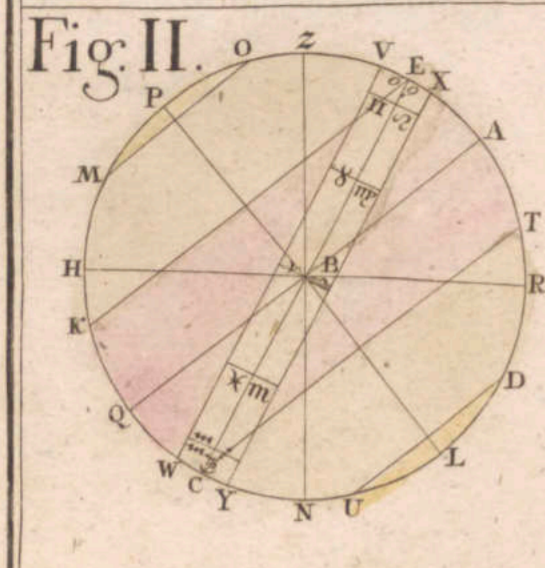
K 820




2



SCHEMATISMVS GEOGRAPHIAE MATHEMATICAE, id est, repraesentatio figurarum, in quantum ad aliqualem globi terraeque et
 mapparum intelligentiam in gratiam iuventutis erudiendae facere possunt, expositionem ipsarum tradente D^o Schazio in elementis Geographiae, 1755.
 pro atlante scholastico conscriptis. Cura Romann Heredum Norimbergae Anno 1755.



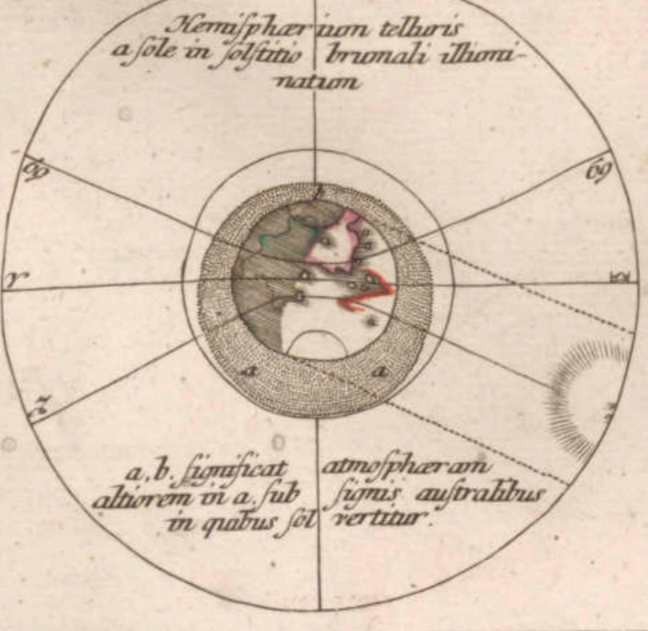
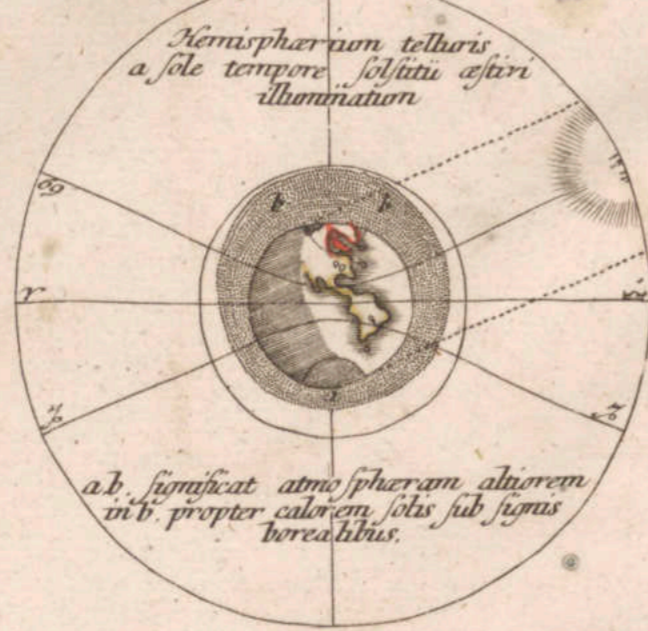
Lava



PLANIGLOBII TERRESTRIS

Mappa Universalis
Utrunq; Hemisphaerum Orient. et Occidentale representans
Ex IV. mappis generalibus Asiaticis composita et adiectis ceteris
hemisphaeris designata a G. M. Lovizio.
Excuditus Romae, Fideiudibus, Cum Priv. S. Caes. Maj. Anno MDCCLXXXVI.

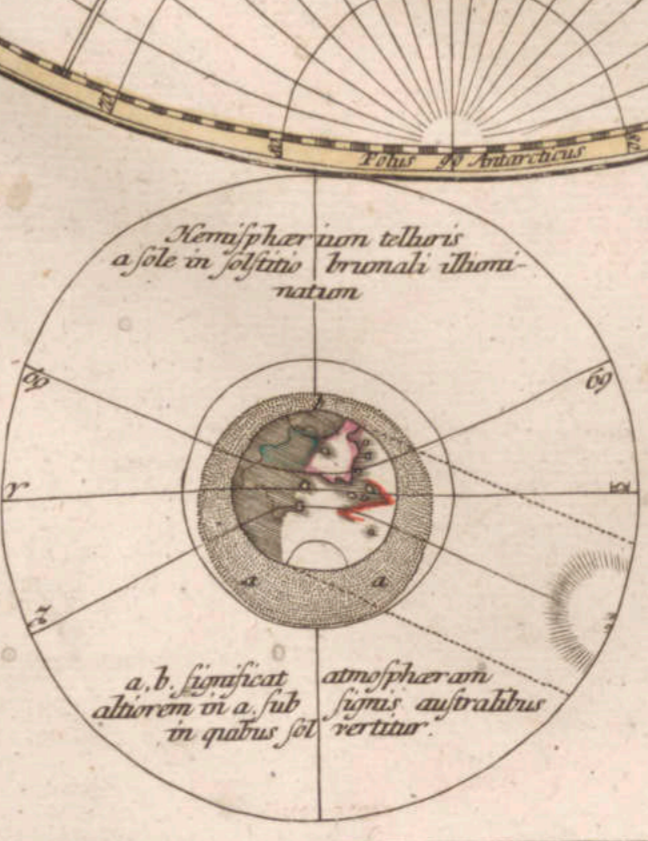
Fig. I. dicitur Hemisphaerum polare arcticum Fig. II. Hemisphaerum polare antarcticum Fig. III. Hemisphaerum Sphaera obliquae pro horis ante Norimb. Fig. IV. eius oppositum inferius cum Antipodibus Norimb. gisibus.




MAPPE MONDE

qui representent les deux Hemispheres savoir celui de l'Orient et celui de l'Occident tire des quatre Cartes generales de feu M. le Prof. Hainus, dressée par M. G. M. Lovitz, et publiée par les Heritiers de Romann, Avec Priv. de S. Maj. Imper. l'An. 1746.

Fig. I. Hemisphere polaire Arctique Fig. II. Hemisphere polaire Antarctique Fig. III. Hemisphere de la Sphaere oblique pour l'Horizon de Nuremberg, Fig. IV. Les Antipodes de Nuremberg.





4


L'EUROPE, dessinée suivant les Regles le plus précises d'une nouvelle Projection, Stereographique, tirée des Observations et des Relations les plus modernes et appurée en divers endroits par des Monumens antiques, dressée et divisée méthodiquement par Jean Mathias, Bas Profess. Ordin. des Mathematiques. Publiée par les Héritiers d'Homann l'An 1745. avec Privil. Imperial. et augmentée 1759.



EUROPA
Secundum le
sublimis Projectionis
Stereographicae re-
centissimas ob-
servationes aequae re-
lationes
adhibitis magis recentem mo-
numentum sublimis descripta
et in partes suas methodicas
X. divisa
a JOH. MATTH. HASSIO.
Math. P. D.
Homannianorum
Hereditum.
A. MDCCXXXIII.
C. P. SCM.

Memendus est benevoli Spectator circa Scalas munitis arum
quod si illas utantur proportionibus circa munitis arum
proportionalis ad 200 200 200 200 200 200 200 200 200 200
Istis munitis arum magis dicitur parallelis d. 40
dicitur totum de munitis arum munitis arum
munitis arum munitis arum munitis arum
in his munitis arum explorat.

MILLIAR. GERMANIC. commun. quor. 25 in Gr.
LEUCE. GALLIC. munitis arum MARINE. 20 in Gr. pass.
LEUCE. GALLIC. munitis arum 20 in Gr. pass.
MILLIAR. ANGLIC. STATUTARIA. 20 in Gr. pass.
MILL. HISPANICA. quorum 175 in Grad. circ. munitis arum
MILLIAR. ITALICA. vulgaris quorum 100 in Grad.
MILL. SVEVIC. a magis regis quorum 100 in Grad.
MILL. HUNGARICA. quorum 100 in Grad. circ. munitis arum
VORSTE. RYSSIC. quorum 100 in Grad. circ. munitis arum
MILLIAR. TURCA. Teretia a. 200 in Gr.

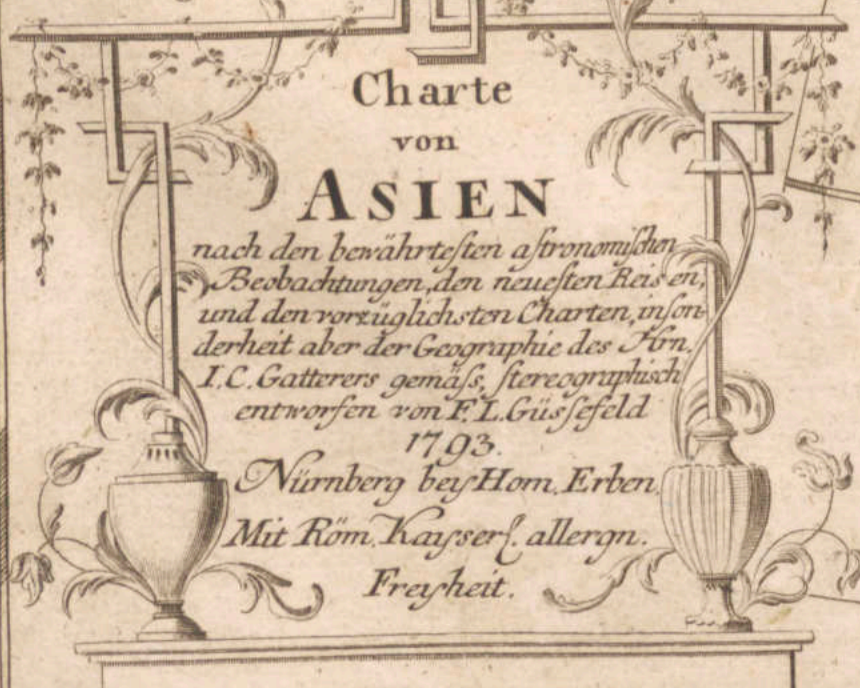


[Faint, illegible text within a smaller rectangular frame in the bottom-left corner.]






Deutsche Meilen 15 auf einen Grad.	100	120	140	160	180	200
Arabische Meilen 16 2/3 auf 1 Grad.	100	120	140	160	180	200
Armenische Farisangen 25 auf 1 Grad.	100	120	140	160	180	200
Englische Landmeilen 60 7/8 auf 1 Grad.	100	120	140	160	180	200
Französische Landmeilen 25 auf 1 Grad.	100	120	140	160	180	200
Indische Meilen 42 1/2 auf 1 Grad.	100	120	140	160	180	200
Persische Farisangen 22 1/2 auf 1 Grad.	100	120	140	160	180	200
Russische Wörst 104 1/2 auf 1 Grad.	100	120	140	160	180	200
Siamische Meilen 29 auf 1 Grad.	100	120	140	160	180	200
Seemilen 20 auf 1 Grad.	100	120	140	160	180	200
Türkische Meilen 1 1/2 auf 1 Grad.	100	120	140	160	180	200
Türkische Berri 60 1/2 auf 1 Grad.	100	120	140	160	180	200



Charte
 von
ASIEN
 nach den bewährtesten astronomischen
 Beobachtungen, den neuesten Reisen,
 und den vorzüglichsten Charten, inson-
 derheit aber der Geographie des Herrn
 J.C. Gatterers gemäß, stereographisch
 entworfen von F.L. Gießfeld
 1793.
 Nürnberg bey Hom. Erben
 Mit Rom. Kayserl. allern.
 Freyheit.

70 Grade der Länge 80 90 100 110 120 130 140 150 160



6




Faint, illegible text or markings in the center of the page.




AFRICA
Secundum legitimas Projectionis
Stereographicæ regulas
juxta recentissimas relationes et observationes
in sublimibus vocatis quæ veterum
Leonis Africani
Nubientis Geographi et aliorum monumentis
et cernuntur; fabriculæ aliorum Ægyptiorum
pro præsentia status eius aptius exhibita
a JOH. MATTHIA HOMMANNO
Impressorij Johannis Hommanni Norodum
P. 1714.










REGNUM PORTUGALLIÆ
Divisum
 In Quinq; Provincias majores
 & Subdivisam
 in sua quæque Territoria
 una cum
REGNO ALGARBIÆ
speciali mappa exhibitum
 Per Joh. Bapt. Homannum
 S. Cæs. Maj. Geographum
 Norimbergæ

ATLANTIQUE

Explicatio Signorum
 Archereché Lat. Archi. Pisciparus
 Creché Lat. Episcopus
 Place-fortifié Lat. Monumentum
 Chateau Lat. Arx
 I. Iste Lat. Insula
 Montagne Lat. Mons.
 Riviere Lat. Fluvius.
 Saint ou Sainte Lat. Sanctus Sancta
 Port de Mer ou Rades Lat. Portus Maris.
Scala diverforum Milliarium
 Milliaris Hispanica continetur
 1. 2. 3. 4. 5. 6. 7. 8. 9. 10. 11. 12.
 Milliaris Germanica XVII in uno Gradu
 1. 2. 3. 4. 5. 6. 7. 8. 9. 10. 11. 12. 13. 14. 15. 16. 17. 18. 19. 20.
 Milliaris Gallica XX in uno Gradu
 1. 2. 3. 4. 5. 6. 7. 8. 9. 10. 11. 12. 13. 14. 15. 16. 17. 18. 19. 20. 21. 22. 23. 24. 25. 26. 27. 28. 29. 30. 31. 32. 33. 34. 35. 36. 37. 38. 39. 40. 41. 42. 43. 44. 45. 46. 47. 48. 49. 50. 51. 52. 53. 54. 55. 56. 57. 58. 59. 60. 61. 62. 63. 64. 65. 66. 67. 68. 69. 70. 71. 72. 73. 74. 75. 76. 77. 78. 79. 80. 81. 82. 83. 84. 85. 86. 87. 88. 89. 90. 91. 92. 93. 94. 95. 96. 97. 98. 99. 100. 101. 102. 103. 104. 105. 106. 107. 108. 109. 110. 111. 112. 113. 114. 115. 116. 117. 118. 119. 120. 121. 122. 123. 124. 125. 126. 127. 128. 129. 130. 131. 132. 133. 134. 135. 136. 137. 138. 139. 140. 141. 142. 143. 144. 145. 146. 147. 148. 149. 150. 151. 152. 153. 154. 155. 156. 157. 158. 159. 160. 161. 162. 163. 164. 165. 166. 167. 168. 169. 170. 171. 172. 173. 174. 175. 176. 177. 178. 179. 180. 181. 182. 183. 184. 185. 186. 187. 188. 189. 190. 191. 192. 193. 194. 195. 196. 197. 198. 199. 200. 201. 202. 203. 204. 205. 206. 207. 208. 209. 210. 211. 212. 213. 214. 215. 216. 217. 218. 219. 220. 221. 222. 223. 224. 225. 226. 227. 228. 229. 230. 231. 232. 233. 234. 235. 236. 237. 238. 239. 240. 241. 242. 243. 244. 245. 246. 247. 248. 249. 250. 251. 252. 253. 254. 255. 256. 257. 258. 259. 260. 261. 262. 263. 264. 265. 266. 267. 268. 269. 270. 271. 272. 273. 274. 275. 276. 277. 278. 279. 280. 281. 282. 283. 284. 285. 286. 287. 288. 289. 290. 291. 292. 293. 294. 295. 296. 297. 298. 299. 300. 301. 302. 303. 304. 305. 306. 307. 308. 309. 310. 311. 312. 313. 314. 315. 316. 317. 318. 319. 320. 321. 322. 323. 324. 325. 326. 327. 328. 329. 330. 331. 332. 333. 334. 335. 336. 337. 338. 339. 340. 341. 342. 343. 344. 345. 346. 347. 348. 349. 350. 351. 352. 353. 354. 355. 356. 357. 358. 359. 360. 361. 362. 363. 364. 365. 366. 367. 368. 369. 370. 371. 372. 373. 374. 375. 376. 377. 378. 379. 380. 381. 382. 383. 384. 385. 386. 387. 388. 389. 390. 391. 392. 393. 394. 395. 396. 397. 398. 399. 400. 401. 402. 403. 404. 405. 406. 407. 408. 409. 410. 411. 412. 413. 414. 415. 416. 417. 418. 419. 420. 421. 422. 423. 424. 425. 426. 427. 428. 429. 430. 431. 432. 433. 434. 435. 436. 437. 438. 439. 440. 441. 442. 443. 444. 445. 446. 447. 448. 449. 450. 451. 452. 453. 454. 455. 456. 457. 458. 459. 460. 461. 462. 463. 464. 465. 466. 467. 468. 469. 470. 471. 472. 473. 474. 475. 476. 477. 478. 479. 480. 481. 482. 483. 484. 485. 486. 487. 488. 489. 490. 491. 492. 493. 494. 495. 496. 497. 498. 499. 500. 501. 502. 503. 504. 505. 506. 507. 508. 509. 510. 511. 512. 513. 514. 515. 516. 517. 518. 519. 520. 521. 522. 523. 524. 525. 526. 527. 528. 529. 530. 531. 532. 533. 534. 535. 536. 537. 538. 539. 540. 541. 542. 543. 544. 545. 546. 547. 548. 549. 550. 551. 552. 553. 554. 555. 556. 557. 558. 559. 560. 561. 562. 563. 564. 565. 566. 567. 568. 569. 570. 571. 572. 573. 574. 575. 576. 577. 578. 579. 580. 581. 582. 583. 584. 585. 586. 587. 588. 589. 590. 591. 592. 593. 594. 595. 596. 597. 598. 599. 600. 601. 602. 603. 604. 605. 606. 607. 608. 609. 610. 611. 612. 613. 614. 615. 616. 617. 618. 619. 620. 621. 622. 623. 624. 625. 626. 627. 628. 629. 630. 631. 632. 633. 634. 635. 636. 637. 638. 639. 640. 641. 642. 643. 644. 645. 646. 647. 648. 649. 650. 651. 652. 653. 654. 655. 656. 657. 658. 659. 660. 661. 662. 663. 664. 665. 666. 667. 668. 669. 670. 671. 672. 673. 674. 675. 676. 677. 678. 679. 680. 681. 682. 683. 684. 685. 686. 687. 688. 689. 690. 691. 692. 693. 694. 695. 696. 697. 698. 699. 700. 701. 702. 703. 704. 705. 706. 707. 708. 709. 710. 711. 712. 713. 714. 715. 716. 717. 718. 719. 720. 721. 722. 723. 724. 725. 726. 727. 728. 729. 730. 731. 732. 733. 734. 735. 736. 737. 738. 739. 740. 741. 742. 743. 744. 745. 746. 747. 748. 749. 750. 751. 752. 753. 754. 755. 756. 757. 758. 759. 760. 761. 762. 763. 764. 765. 766. 767. 768. 769. 770. 771. 772. 773. 774. 775. 776. 777. 778. 779. 780. 781. 782. 783. 784. 785. 786. 787. 788. 789. 790. 791. 792. 793. 794. 795. 796. 797. 798. 799. 800. 801. 802. 803. 804. 805. 806. 807. 808. 809. 810. 811. 812. 813. 814. 815. 816. 817. 818. 819. 820. 821. 822. 823. 824. 825. 826. 827. 828. 829. 830. 831. 832. 833. 834. 835. 836. 837. 838. 839. 840. 841. 842. 843. 844. 845. 846. 847. 848. 849. 850. 851. 852. 853. 854. 855. 856. 857. 858. 859. 860. 861. 862. 863. 864. 865. 866. 867. 868. 869. 870. 871. 872. 873. 874. 875. 876. 877. 878. 879. 880. 881. 882. 883. 884. 885. 886. 887. 888. 889. 890. 891. 892. 893. 894. 895. 896. 897. 898. 899. 900. 901. 902. 903. 904. 905. 906. 907. 908. 909. 910. 911. 912. 913. 914. 915. 916. 917. 918. 919. 920. 921. 922. 923. 924. 925. 926. 927. 928. 929. 930. 931. 932. 933. 934. 935. 936. 937. 938. 939. 940. 941. 942. 943. 944. 945. 946. 947. 948. 949. 950. 951. 952. 953. 954. 955. 956. 957. 958. 959. 960. 961. 962. 963. 964. 965. 966. 967. 968. 969. 970. 971. 972. 973. 974. 975. 976. 977. 978. 979. 980. 981. 982. 983. 984. 985. 986. 987. 988. 989. 990. 991. 992. 993. 994. 995. 996. 997. 998. 999. 1000.

Cæta primum per I. B. Nolm nunc recifa per H. H. 1730. & ad Meridiam primum per Inf. Ferro redicta



1787
MAY 10
MAY 10

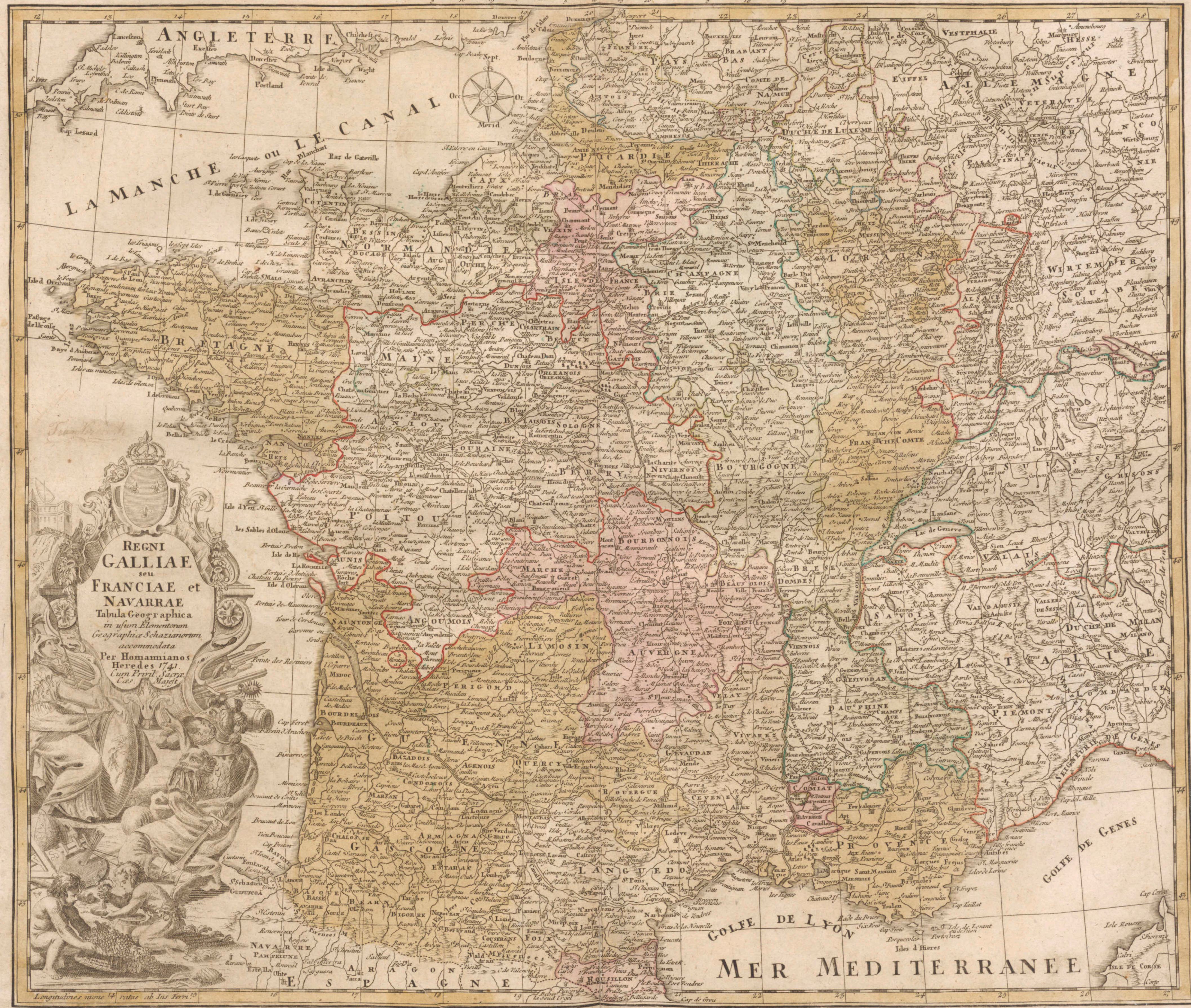
8

1787
MAY 10
MAY 10

CARTE de FRANCE dressée par GUILLAUME DE L'ISLE, et accommodée par les Heritiers d'HOMANN.

à l'instruction de la Jeunesse. Nörimb. 1741.


Échelle de Paris de 2200 toises. Échelle de Bourdeaux de 2500 toises. Échelle de Lyons de 2450 toises. Échelle de Rome de 2100 toises. Échelle de Venise de 2000 toises. Échelle de Constantinople de 2200 toises. Échelle de Moscou de 2500 toises. Échelle de Pétersbourg de 2600 toises. Échelle de Londres de 2200 toises. Échelle de Vienne de 2400 toises. Échelle de Madrid de 2300 toises. Échelle de Lisbonne de 2200 toises. Échelle de Cadix de 2100 toises. Échelle de Alger de 2000 toises. Échelle de Tunis de 2100 toises. Échelle de Tripoli de 2200 toises. Échelle de Smyrne de 2300 toises. Échelle de Constantinople de 2400 toises. Échelle de Jérusalem de 2500 toises. Échelle de Jéricho de 2600 toises. Échelle de Haïfa de 2700 toises. Échelle de Beyrouth de 2800 toises. Échelle de Damas de 2900 toises. Échelle de Bagdad de 3000 toises. Échelle de Bassora de 3100 toises. Échelle de Séleucie de 3200 toises. Échelle de Alexandrie de 3300 toises. Échelle de Suez de 3400 toises. Échelle de Port Saïd de 3500 toises. Échelle de Malabar de 3600 toises. Échelle de Bengale de 3700 toises. Échelle de Calcutta de 3800 toises. Échelle de Madras de 3900 toises. Échelle de Pondichéry de 4000 toises. Échelle de Goa de 4100 toises. Échelle de Calicut de 4200 toises. Échelle de Malacca de 4300 toises. Échelle de Sumatra de 4400 toises. Échelle de Java de 4500 toises. Échelle de Ceylan de 4600 toises. Échelle de Maldives de 4700 toises. Échelle de Indes de 4800 toises. Échelle de Chine de 4900 toises. Échelle de Japon de 5000 toises. Échelle de Corée de 5100 toises. Échelle de Sibirie de 5200 toises. Échelle de Russie de 5300 toises. Échelle de Pologne de 5400 toises. Échelle de Prusse de 5500 toises. Échelle de Hongrie de 5600 toises. Échelle de Bohême de 5700 toises. Échelle de Moravie de 5800 toises. Échelle de Silésie de 5900 toises. Échelle de Autriche de 6000 toises. Échelle de Espagne de 6100 toises. Échelle de Portugal de 6200 toises. Échelle de Italie de 6300 toises. Échelle de France de 6400 toises. Échelle de Angleterre de 6500 toises. Échelle de Irlande de 6600 toises. Échelle de Écosse de 6700 toises. Échelle de Écosse de 6800 toises. Échelle de Écosse de 6900 toises. Échelle de Écosse de 7000 toises. Échelle de Écosse de 7100 toises. Échelle de Écosse de 7200 toises. Échelle de Écosse de 7300 toises. Échelle de Écosse de 7400 toises. Échelle de Écosse de 7500 toises. Échelle de Écosse de 7600 toises. Échelle de Écosse de 7700 toises. Échelle de Écosse de 7800 toises. Échelle de Écosse de 7900 toises. Échelle de Écosse de 8000 toises.



REGNI GALLIAE
seu
FRANCIAE et
NAVARRAE
Tabula Geographica
in usum Elementarium
Geographiae Scholasticorum
accommodata
Per Homannianos
Heredes 1741
Cum Front. Saevae
Cas. Majest.

Longitudines sunt ab Ins. Ferri.

Faint, illegible text at the top of the page, possibly bleed-through from the reverse side.




Faint, illegible text at the bottom right of the page, possibly bleed-through from the reverse side.

THE
MUSEUM
OF
NATURAL
HISTORY

9

A General Map of GREAT BRITAIN and IRELAND with Part of Holland, Flandres, France, &c. Agreeable to Modern History
 By the Heirs of late Mr. Homann, at Nuremberg 1749. Priviledged by Emperours Majesty.







10

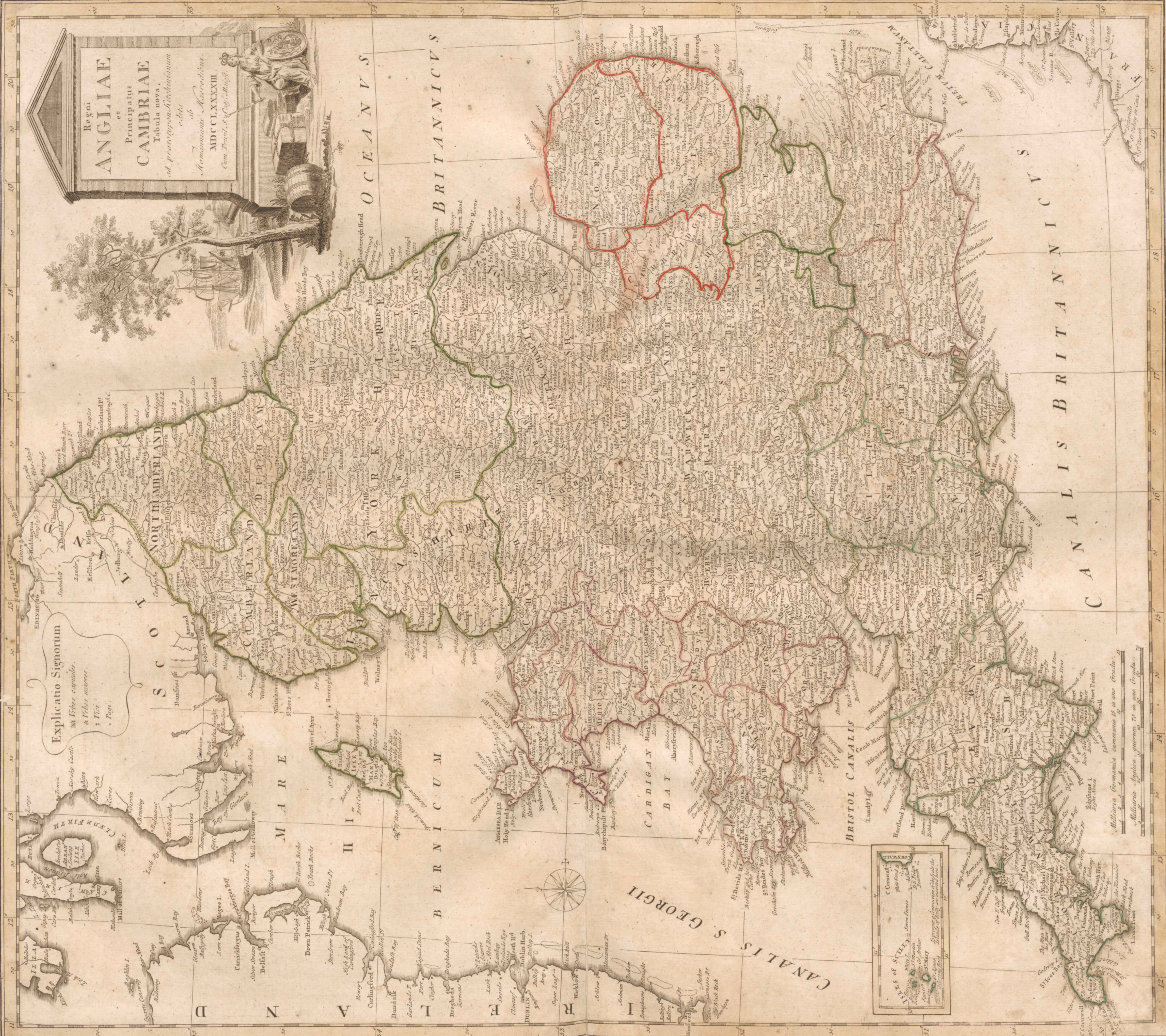
Regni
ANGLIAE
et
CAMBRIAE
Tabula nova.
ad praecipua Britanniam
ab
Annuntio Martellio.
MDCCLXXXIII
Com. Franc. & Cap. Martelli

Explicatio Signorum
Ad Urbes capitales.
& Urbes maiores.
: Urbs.
: Pagus.

OCEANVS
BRITANNICVS

CANALIS BRITANNICVS

S. GEORGI
CANALIS

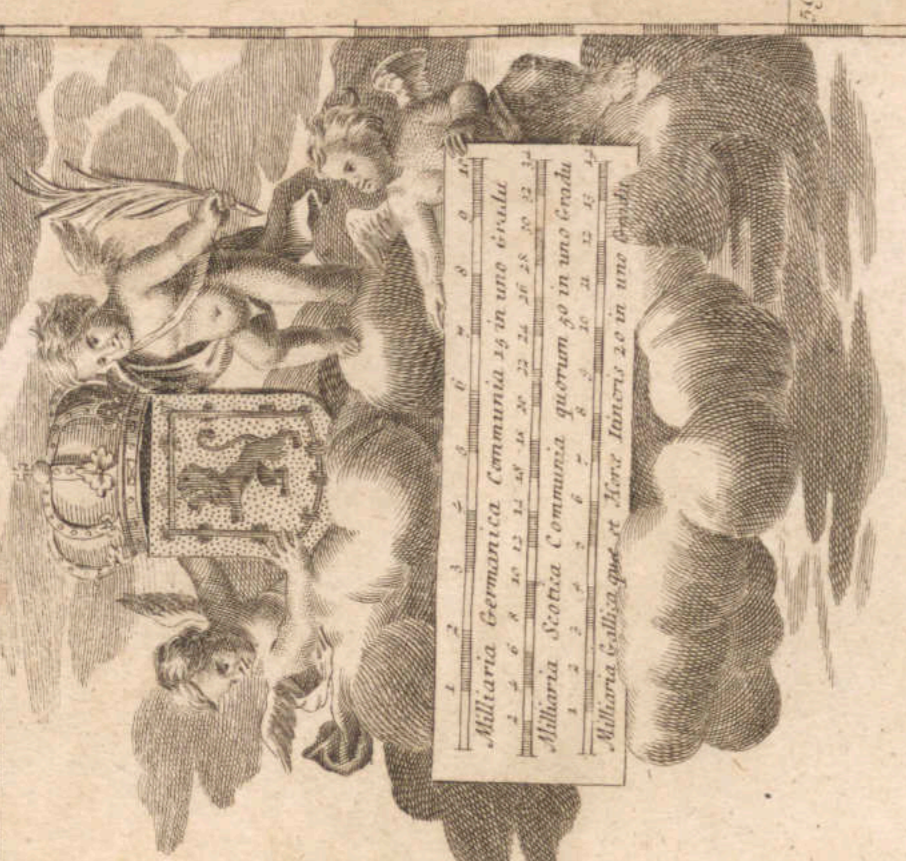


URBS OF SCOTLAND
URBS OF GREAT BRITAIN
URBS OF IRELAND
URBS OF WELSH
URBS OF ENGLAND
URBS OF SCOTLAND
URBS OF GREAT BRITAIN
URBS OF IRELAND
URBS OF WELSH
URBS OF ENGLAND

MILLARIA Germanica communia 25 in uno Gradu.
Millaria Anglicana quatuor 70 in uno Gradu.



11



Militaria Germanica, Communia in uno ordo
Militaria Civica Communia, quorum in uno ordo
Militaria Gallica, quorum in uno ordo

URBS CELEBRES
Triboculle
Pari
Aras
Archidropical... Sals
Austriana




REGNUM SCOTIE
MAGNE BRITANNIE
PAES SEPTENTRIONALES

in suis Partibus et Insularibus locis distinctim
ACCURATE PAVTIA
LOHAN BAPT HOMANNUS
Navihorger

100 SEPTEMBERIO 100 MERIDIES

100 SEPTEMBERIO 100 MERIDIES



12





HIBERNIA
 REGNUM
 sup in praeceptis
 ULTONIAE, CONNACIAE,
 LACONIAE, et MOMONIAE,
 quam in minores eandem Provincias
 et Divisiones dicitur
 et exhibitum

IOH. BAPT. HOMANNO
 Noribergae



URBES CELEBRES
 Urbiculae
 Oppida
 Pagan
 Aeci
 Episcopatus
 Sacer
 Theologus

Millaria Graevanae Compt. in una Grad. Diginta. Milia. sum. 27 in een Grad.
 Millaria Gallia. que et Nova. Invenit. Diginta. Milia. sum. 27 in een Grad.
 Millaria. Anglica. quorum. 60 in Grad. Diginta. Milia. sum. 60 in een Grad.
 Millaria. Hispanica. 48 in una Grad. Diginta. Milia. sum. 48 in een Grad.


SEPTENTRIO 10 12 14 16 18 20 22 24 26 28 30 32 34 36 38 40 42 44 46 48 50 52 54 56 58 60 62 64 66 68 70 72 74 76 78 80 82 84 86 88 90 92 94 96 98 100

OCCIDENTIS 10 12 14 16 18 20 22 24 26 28 30 32 34 36 38 40 42 44 46 48 50 52 54 56 58 60 62 64 66 68 70 72 74 76 78 80 82 84 86 88 90 92 94 96 98 100

THE IRISH SEA OR ST. GEORGE'S CHANNEL




MERIDIES 10 12 14 16 18 20 22 24 26 28 30 32 34 36 38 40 42 44 46 48 50 52 54 56 58 60 62 64 66 68 70 72 74 76 78 80 82 84 86 88 90 92 94 96 98 100



13

Carte des XVII. PROVINCES ou de L'ALLEMAGNE INFERIEVRE, dressée suivant la Projection stereographique, et appuyée par les mesures faites de Mefs, Cassini, Snellius et Mouchenbrok, par M. Job. Mayer de la Societé géographique, et publiée par les Héritiers de Homann. l'An 1748.





14



Carte des PAIS BAS CATHOLIQUES ou des X PROVINCES de l'Allemagne Inferieure etc dessinée au juste selon les exactes observations Astronomiques et Operations Geometriques des Messrs Cassini, Snellius, Mulchenbrok etc. dressée par Sr Tobias Maier, Mathematicien. Aux depens des Heritiers de Homann. L'An 1747. Avec Privil. Imperial.








15

SEPTEM PROVINCIAE
 seu
**BELGIUM
 FOEDERATVM**

quod generaliter HOLLANDIA audit. speci-
 aliter mappa delineatum. adhibitis in auxilium
 observationibus astronomicis nec non men-
 surationibus Societ. Mathematicae de Aucto-
 ritate Joh. Mayeri, Soc. Geogr. Societ. Cien-
 tibus Romanis Astronomis.

A. 1748.
 Cum Privilegio Sac. Caes. Majest.

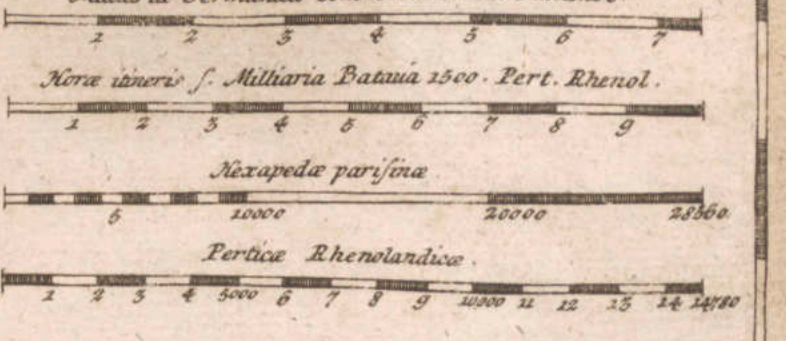


Nota: Fossiles locorum in hac mappa et titulis delineandi
 nonnulli rationem et explanationem mathematicam. Insuper
 politiam aspectibus in aëre. Phenomena geographica.


Signorum Explicatio.

- Vici
- Oppidum
- Civitas
- Nova Villa
- Aca.
- Monasterium
- C.L. Ad Ducat. Geldriae

Scale



Longitudinis 1. geographicae sive sphaericae Longitudinis 2. observatae Parisinae XX. gradus 22. unum



16

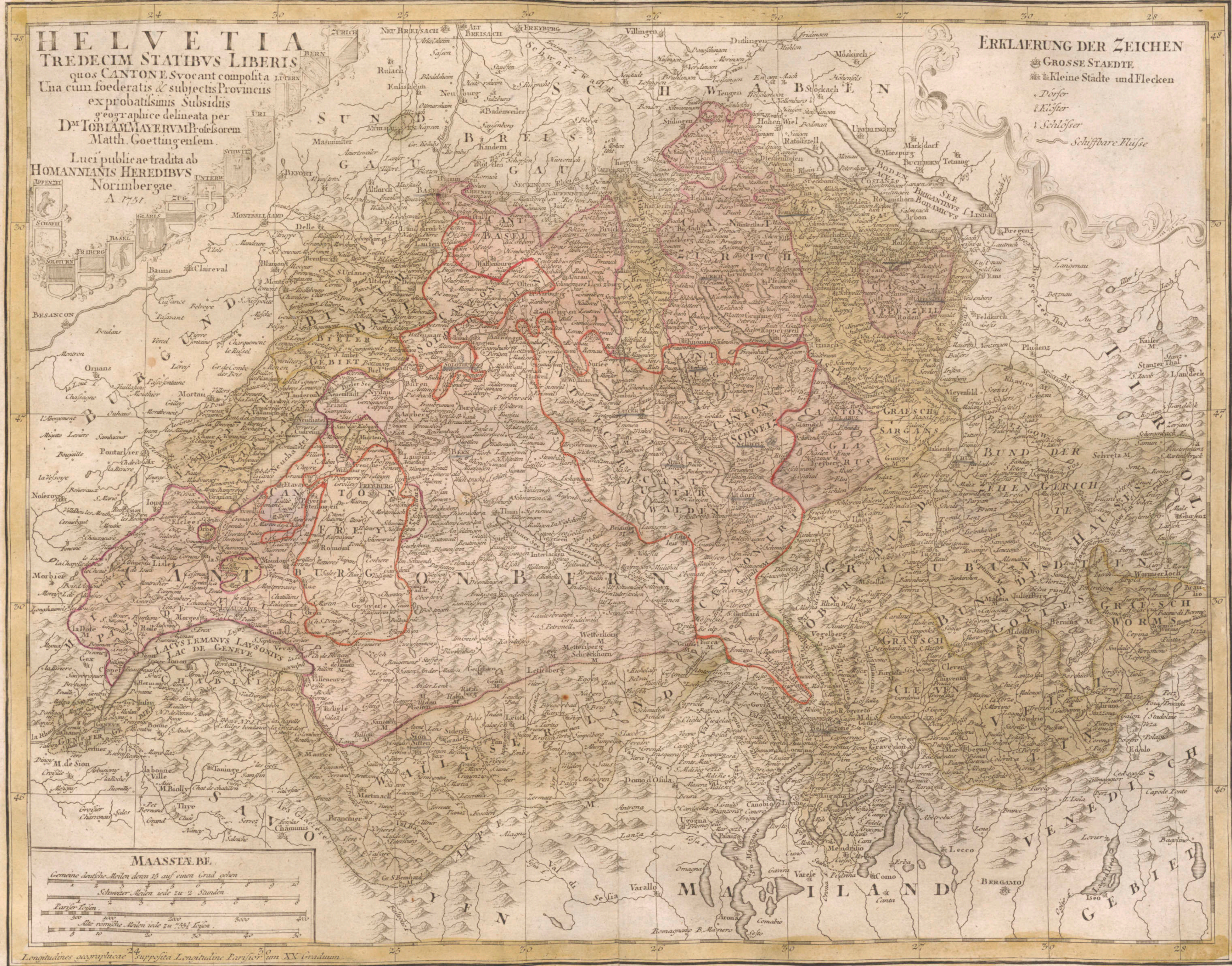


L A S V I S S E divisee en ses treze CANTONS, ses Alliez et ses Sujets.

HELVETIA
TREDECIM STATIBVS LIBERIS
quos CANTONE Svocant compolita
Una cum foederatis & subjectis Provincis
ex probatissimis Subsidiis
geogr. aplice delineata per
D^M TOBIAM MAYERVM Professore
Matth. Goettingen Lem.

Luci publicae tradita ab
HOMANNIIS HEREDIBVS
Norimbergae
A 1751.

ERKLÄRUNG DER ZEICHEN
GROSSE STAEDTE
Kleine Städte und Flecken
Dörfer
Klöster
Schlöffer
Schiffbare Flüsse



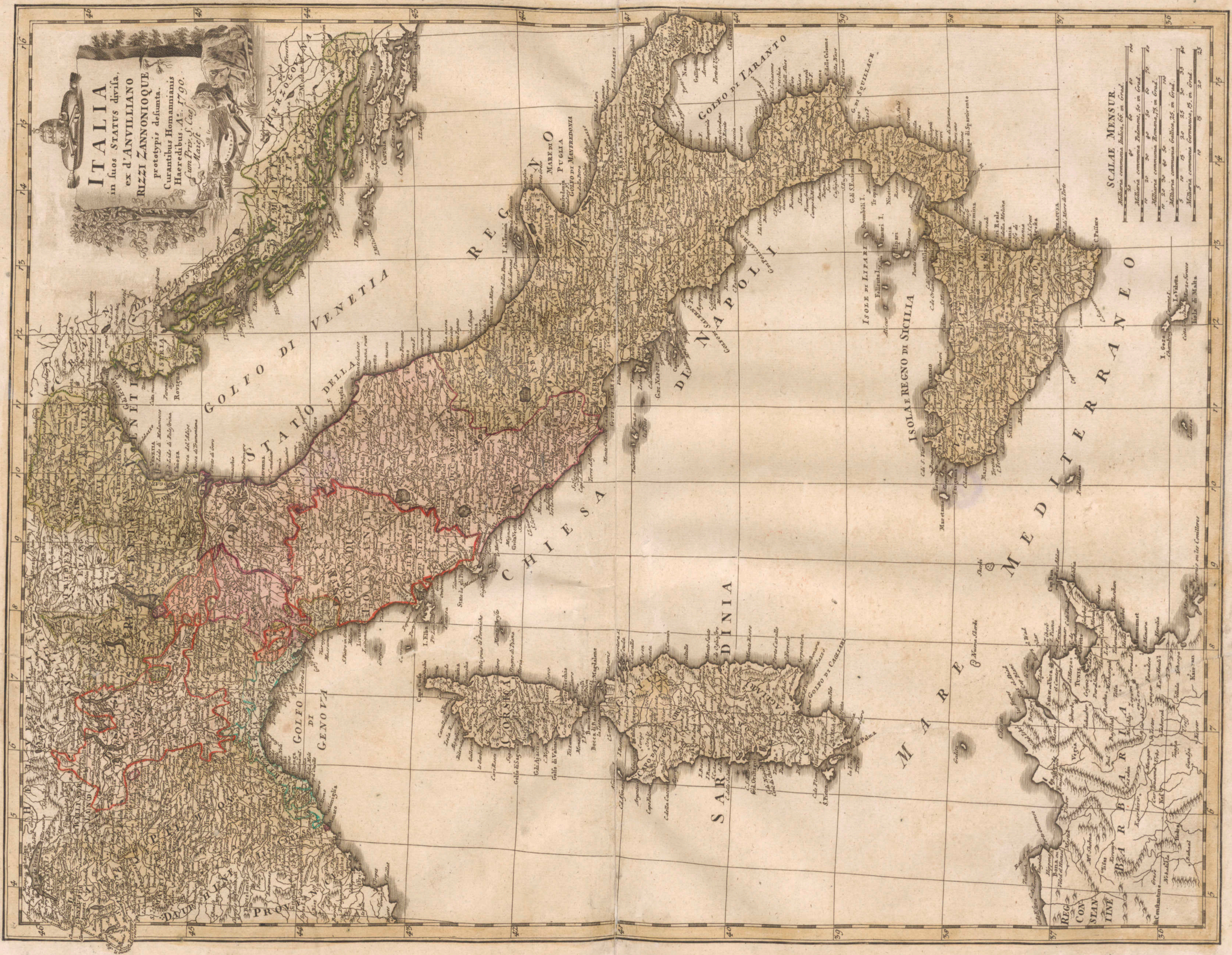
MAASSSTAB
Gemeine deutsche Meilen denn 15 auf einem Grad gehen
Schweizer Meilen sind zu 2 Stunden
Paris Meilen
Alle romische Meilen sind zu 1000 Toisen

Longitudines computatae supposita Longitudine Parisiensi cum XX Graduum



LIBRARY
OF THE
MUSEUM OF
COMPARATIVE ZOOLOGY
AND ANATOMY
HARVARD UNIVERSITY
CAMBRIDGE, MASS.

17





1882

18

18





General Charte
 vom
KÖNIGREICH DÄNEMARK
 nebst dem Herzogthum Holftein
 nach den besten astronomischen Beobachtungen
 und den Special Charten von Wessel, Godichau u. m.
 entworfen durch F. I. Gusefeld.
 Nürnberg bey den Homan: Erben
 1789
 Mit Kayr. allern. Freyheit.



- ◆ Befestigte Städte.
 ● mit 2 Große, Mittlere, und
 Kleine Städte.
 ✕ Flecken.
 † Schleißer.
 . Dörfer u. Güter.
 ◇ Schanzen.

2 5' von dem ersten Mittagskreise durch 2 6' Ferro.



19



CHARTE
 über
DAS KÖNIGREICH SCHWEDEN
 nach ältesten Nachrichten der neuesten
 Charten von S. Norbomater über die Schwedischen
 u. Paltisch Provinzen u. a. m. neu entworfen von
 J. L. Gyllenb. 1793
 Manuskript bei den Königl. Charte
 Mit A. Knappe'scher Zeichnung

- FINLAND enthält:**
 Die Landshauptmannschaften
 I. Åbo mit Åland
 II. Höf, u. Åkerhöf
 III. Uleåborg u. Öf.
 IV. Åbo, Westmanland
 V. Lappland
 VI. Dalarne
- DAS GÖTHISCHE REICH**
 I. Landsh. Öst-Göthland
 II. Åker
 III. Småland
 IV. Öst-Göthland
 V. Öst-Göthland
 VI. Öst-Göthland
 VII. Öst-Göthland
 VIII. Öst-Göthland
 IX. Öst-Göthland
 X. Öst-Göthland
 XI. Öst-Göthland
 XII. Öst-Göthland
 XIII. Öst-Göthland
 XIV. Öst-Göthland
 XV. Öst-Göthland
 XVI. Öst-Göthland
 XVII. Öst-Göthland
 XVIII. Öst-Göthland
 XIX. Öst-Göthland
 XX. Öst-Göthland
- NORDBLAND**
 I. Öst-Göthland
 II. Öst-Göthland
 III. Öst-Göthland
 IV. Öst-Göthland
 V. Öst-Göthland
 VI. Öst-Göthland
 VII. Öst-Göthland
 VIII. Öst-Göthland
 IX. Öst-Göthland
 X. Öst-Göthland
 XI. Öst-Göthland
 XII. Öst-Göthland
 XIII. Öst-Göthland
 XIV. Öst-Göthland
 XV. Öst-Göthland
 XVI. Öst-Göthland
 XVII. Öst-Göthland
 XVIII. Öst-Göthland
 XIX. Öst-Göthland
 XX. Öst-Göthland

Geogr. u. Polit. Maßstab 1:100,000
 Stockholm 1793
 J. L. Gyllenb.



19



20

Le Royaume de NORVEGUE, nouvellement dressé par F. L. Guisfeld Nürnberg chez les Jérvit. de Romann l'an 1789.



Charte vom
KÖNIGREICH NORWEGEN
 nach C. A. Wapensensens und einigen andern Charten der höchstnächlichen Erbschreibung gemäß entworfen von F. L. Guisfeld. 1789.
 Nürnberg bey dem Königl. Hofen mit Kayserlicher Allergnädigster Freyheit.

● Stedte
 ■ Kleine Ströme und Ladplätze
 □ Fjorden u. Schären
 ▨ Bäckhöfer
 * Dörfer u. Nisse
 ✕ Kugeln } Bergwerke
 : Eisen
) Silber
 ○ Gold

Dänische Meilen 12, auf einem Grad
 Norwegische Meilen 10, auf einem Grad
 40 Längs vom ersten 20 Breiten zu Grad 21 nördlich von Paris 22





21

Carte des Etats de la COURONNE de POLOGNE, nouvellement dessinée par M^r Tob. Mayer
 et publiée par les Heritiers de Homann. l'an MDCCLXXIII.

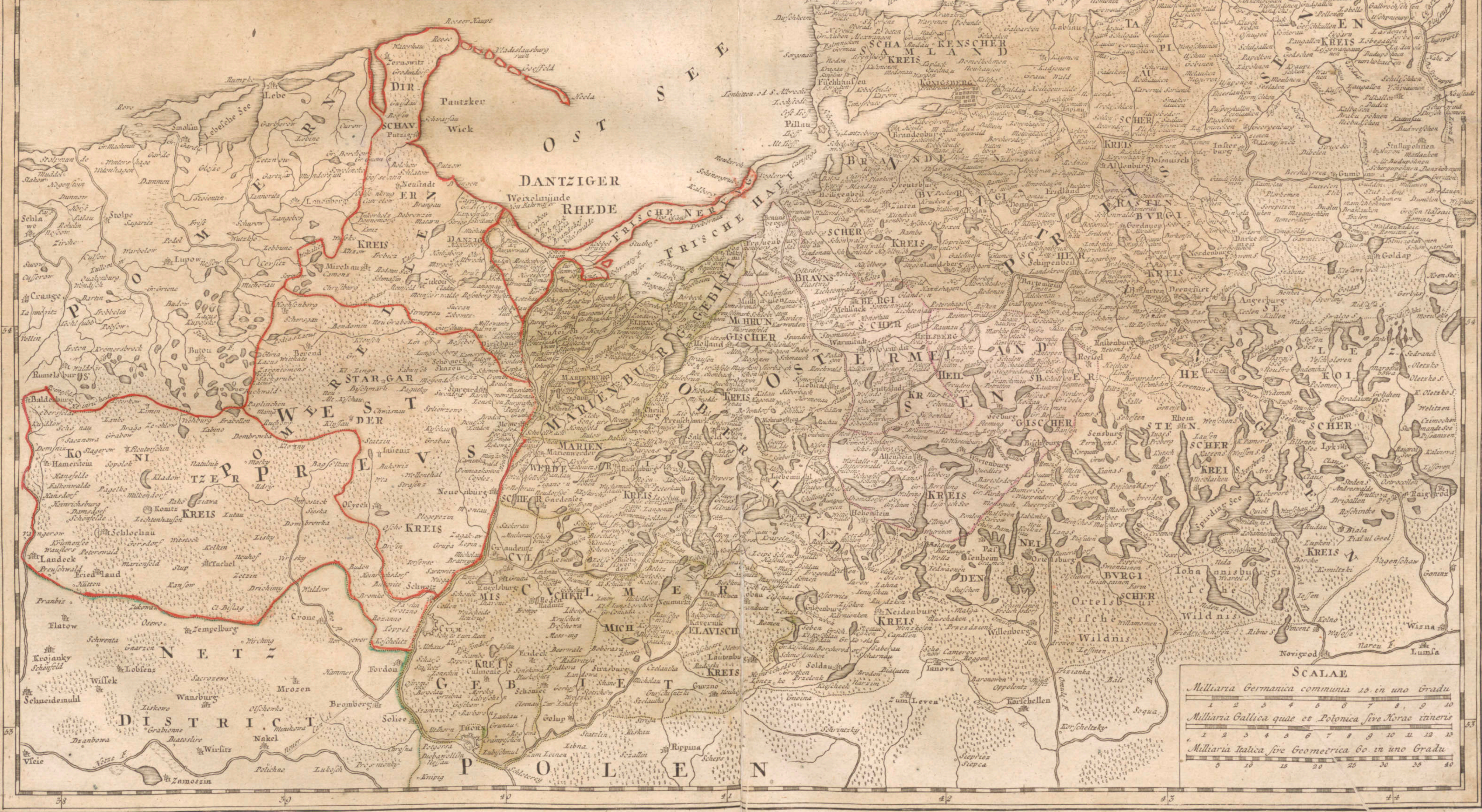


La couleur violette marque les pays démembrés de la Pologne en 1772 conformément aux prétensions de trois Puissances voisines. Cette couleur verte marque les pays démembrés de la Pologne en 1793 à Gœdno entre les deux Puissances de la Russie et de la Prussienne.





22



SCALAE

Miliaria Germanica communia 10 in uno Gradu


| | | | | | | | | | |
|---|---|---|---|---|---|---|---|---|----|
| 1 | 2 | 3 | 4 | 5 | 6 | 7 | 8 | 9 | 10 |
|---|---|---|---|---|---|---|---|---|----|

Miliaria Gallica quae et Polonica sive Aerae ceteris

| | | | | | | | | | | | | |
|---|---|---|---|---|---|---|---|---|----|----|----|----|
| 1 | 2 | 3 | 4 | 5 | 6 | 7 | 8 | 9 | 10 | 11 | 12 | 13 |
|---|---|---|---|---|---|---|---|---|----|----|----|----|

Miliaria Italica sive Geometrica 60 in uno Gradu

| | | | | | | | |
|---|----|----|----|----|----|----|----|
| 5 | 10 | 15 | 20 | 25 | 30 | 35 | 40 |
|---|----|----|----|----|----|----|----|





23

[Faint, illegible text and markings, possibly bleed-through from the reverse side of the page.]

Cours de Danube.



TOTIUS
DANUBII
cum
ADJACENTIBUS REGNIS
nec non
TOTIUS GRACIAE
et
ARCHIPELAGI
Novissimae Tabula
ex recentissimis subsidiis concinnata
et ad Leges Projectionis Stereographicae legitime
reducta
ab
AUGUSTO GOTTLIB BOEHMIO
Electoris Saxoniae Cohortis Architecton Milit.
Mathematico et Societatis Cosmographicae
Sodali.
NORIMBERGAE
Cura Homannianorum Heredum.
C.P.S.C.M. A° 1766.

SCALA MILLIARIUM.
GERMANIC. Commun. quorum 15
in Gradu Circuli max.
ITALICORUM recentiorum
quorum 60 in uno Gradu.
TURCICORUM terrestrium, quorum 60 in uno Gr.
HUNGARORUM, quorum 10 in uno Gradu.

TERRANEVM



Handwritten scribbles at the top of the page.

24






RUSSLAND wird in folgende Governements getheilt welche mit beygesetzten Zahlen auf der Charte bemerkt worden.

1. Das Governement Riga od. Lighthol
2. ... Rival od. Ohland
3. ... St. Petersburg od. Ingermanland
4. ... Widurg od. Finland
5. ... Wergorod
6. ... Archangel
7. ... Nishne
8. ... Tobolsk
9. ... Michailow
10. ... Twer
11. ... Kolywa
12. ... Moskwa
13. ... Wolodimer
14. ... Jaroslavl
15. ... Tula
16. ... Nishnopol
17. ... Smolensk
18. ... Charkow
19. ... Wornesch
20. ... Belgorod
21. ... Klein
22. ... Ais
23. ... Kasan
24. ... Astrachan od. Krim


Nöt. Die im Anstehen Teil von Russisch liegende Stadttheile (Städte) Kasan, Astrachan, Orsk, Burg, Tobolsk, Ais, Krasnodar sind auf der Charte bestrichen.


Deutsche od. Geographische Meilen so auf einem Grad
Ruffische Meilen so auf einem Grad
Längliche La. so auf einem Grad
Breitliche Me. so auf einem Grad


Charte
da
RUSSISCHER REICH
und
die von den Tatern
besetzte Länder in Europa und
Asia enthaltend
Gezeichnet von F.L. Güsfefeld
Nürnberg bey den Nömannschen
Beyn 1786
Mit Röntzschs Erlaubnis













BIBLIOTEKA UNIWERSYTECKA
W ŁODZI

K 820