


ATLAS
RIZZI ZANNONI
1772





EXPLICATION

1	Palais Primateau
2	de l'Evêque de Cracovie
3	Malachowski
4	Bonski
5	de Górski
6	Krasinski
7	de Radzivil
8	Bielecki
9	de Rzewuski
10	de Wielkopolski
11	Ossowski
12	de Rzewuski
13	de Rzewuski
14	Ossowski
15	de Rzewuski
16	Ossowski
17	Ossowski
18	Ossowski
19	Ossowski
20	Ossowski

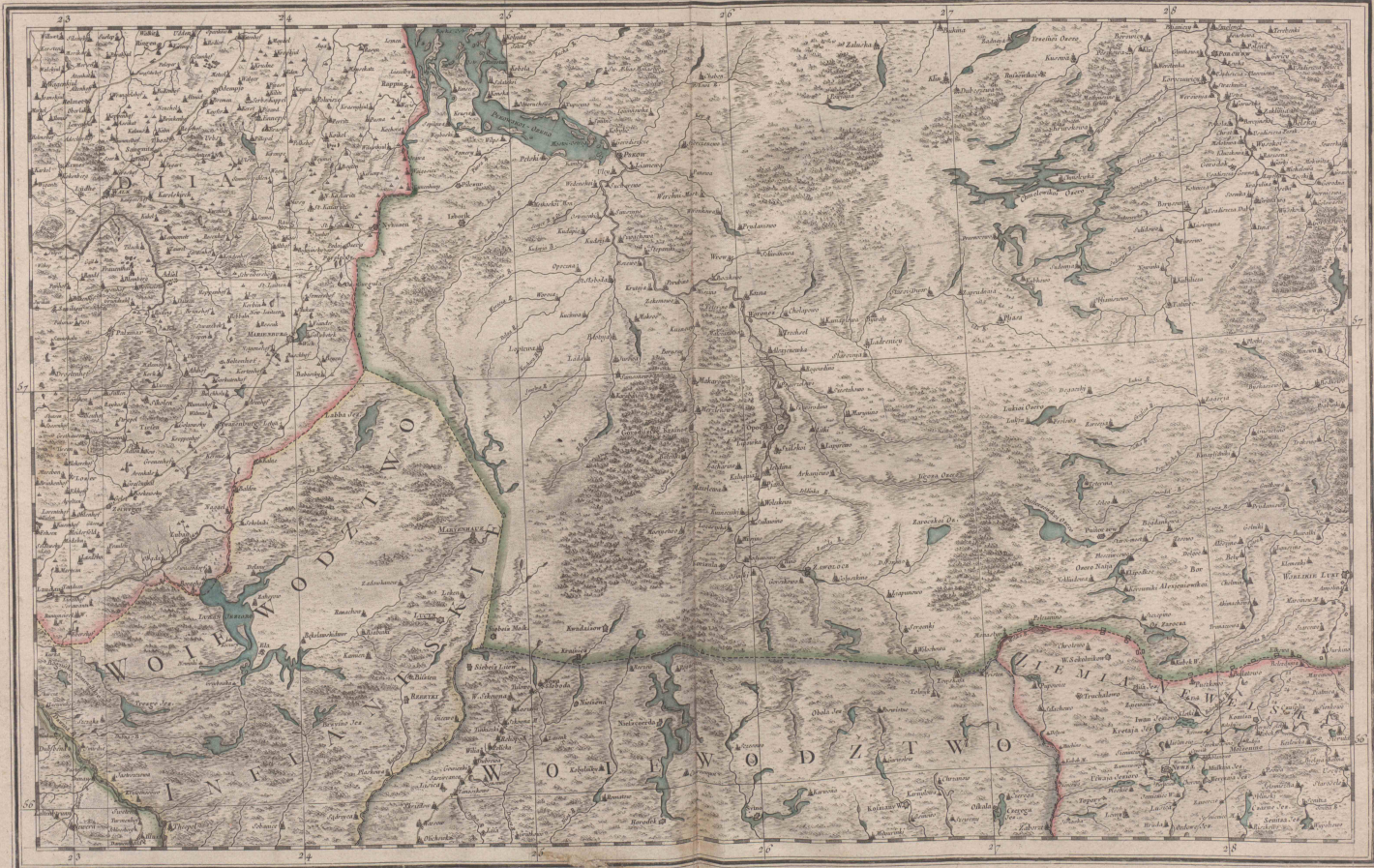


Vue de Varsovie du côté de la Vistule

21	Fabrique de Saint-Jacques
22	de Saint-Jacques
23	de Saint-Jacques
24	de Saint-Jacques
25	de Saint-Jacques
26	de Saint-Jacques
27	de Saint-Jacques
28	de Saint-Jacques
29	de Saint-Jacques
30	de Saint-Jacques
31	de Saint-Jacques
32	de Saint-Jacques
33	de Saint-Jacques
34	de Saint-Jacques
35	de Saint-Jacques
36	de Saint-Jacques
37	de Saint-Jacques
38	de Saint-Jacques
39	de Saint-Jacques
40	de Saint-Jacques
41	de Saint-Jacques
42	de Saint-Jacques
43	de Saint-Jacques
44	de Saint-Jacques
45	de Saint-Jacques
46	de Saint-Jacques
47	de Saint-Jacques
48	de Saint-Jacques
49	de Saint-Jacques
50	de Saint-Jacques
51	de Saint-Jacques
52	de Saint-Jacques
53	de Saint-Jacques
54	de Saint-Jacques
55	de Saint-Jacques
56	de Saint-Jacques
57	de Saint-Jacques
58	de Saint-Jacques
59	de Saint-Jacques
60	de Saint-Jacques







CARTE DES FRONTIERES DE LA POLOGNE ET DE RUSSIE DU CÔTÉ DE LA LIVONIE.





LES PALATINATS DE POMERANIE ET DE MARIENBOURG AVEC LA POMERANIE ELECTORALE.





LES PALATINATS DE WILNA, DE POŁOCK ET DE WITEBSK



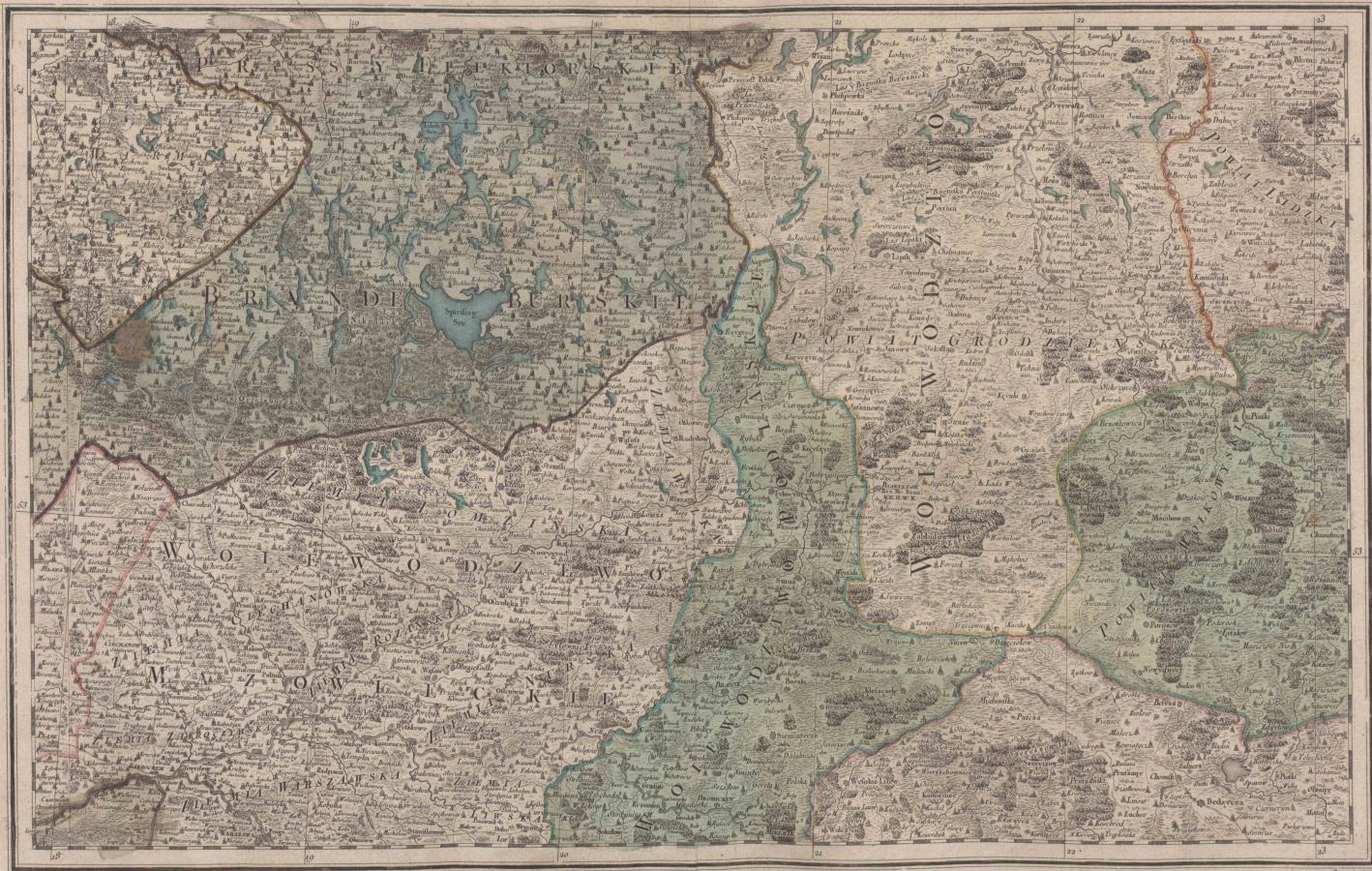
WOJEWODZTWA PŁOCKIE, BRZESKIE-KUJAWSKIE, INOWROCŁAWSKIE, CHEŁMIŃSKIE, POZNAŃSKIE
 Y NOWE WOJEWODZTWO GNIEZŃSKIE ZŁOŻONE Z CZĘŚCI POŁNOCCYNEJ WOJEWODZTWA KALISKIEGO.



LES PALATINATS DE PLOCK, DE BRZESK, D'INOWROCLAW, DE CULM, DE POSNANIE
 ET LE NOUVEAU PALATINAT DE GNIEZNO FORME DE LA PARTIE SEPTENTRIONALE DE CELUI DE KALISZ.

KIĘSTWO BISKUPSTWO WARMIŃSKIE, CZĘŚĆ POŁUDNIOWA WOJEWÓDZTWA TROCKIEGO, Y PRUSS BRANDENBURSKICH
CZĘŚĆ POENOCNA PODLASIA Y MAZOWSZA.

N° 10



EVECHÉ DE VARME PARTIE MERIDIIONALE DU PALATINAT DE TROKI ET DE LA PRUSSE BRANDENBOURGEOISE,
LA PARTIE SEPTENTRIONALE DE LA PODLAXIE ET DE LA MAZOVIE.



KARTA GRANIC POLSKI I RUSSII, ZAWIERAJĄCA WOJEWÓDZTWO MŚCISŁAWSKIE, CZĘŚĆ WOJEWÓDZTWA MIŃSKIEGO, REGIMENT STARODUBOWSKI,
ZIEMIE (УѢЗДЫ) ROSŁAWSKĄ, BRJAŃSKĄ, TRUCZEWSKĄ, BOLCHOWSKĄ, ORELSKĄ, KARACZEWSKĄ, SJEWSKĄ, Y KROMYSKĄ.



CARTE DES FRONTIÈRES DE POLOGNE ET DE RUSSIE CONTENANT LE PALATINAT DE MŚCISŁAW, PARTIE DE CELUI DE MIŃSK, LE REGIMENT DE STARODUB,
LES TERRITOIRES DE ROSŁAW', BRJAŃSK, DE TRUCZEWSK, DE BOLCHOW, D'OREL, DE KARACZEWSK, DE SJEWSK ET DE KROMY.

KARTA GRANIC POLSKI Y NIEMIEC ZAWIERAJĄCA SZŁĄSKO PRUSKIE, WOJEWÓDZTWA KALISKE, LENCZYCKIE Y SIERADZKIE;
CZĘŚĆ POŁUDNIOWĄ WOJEWÓDZTWA POZNAŃSKIEGO Y POŁNOCNĄ WOJEWÓDZTWA KRAKOWSKIEGO.



CARTE DES FRONTIÈRES DE POLOGNE ET D'ALLEMAGNE CONTENANT LA SILESE PRUSSIENNE, LES PALATINATS DE KALISZ, DE LENCZYCA ET DE SIERADZ,
LA PARTIE MÉRIDIONALE DU PALATINAT DE POSNANIE ET LA SEPTENTRIONALE DE CELLUI DE CRACOVIE.

N. 73

Reygers 1782

WOJEWODZTWA LUBELSKIE Y RAWSKIE, MAZOWSZE Y PODLASIE POLUDNIOWE. CZĘŚĆ PUNOCNA WOJEWODZTW BELZKIEGO
RUSKIEGO Y SENDOMIRSKIEGO CZĘŚĆ ZACHODNIA WOJEWODZTWO WOLYNSKIEGO Y BRZESKIEGO-LITEWSKIEGO.



LES PALATINATS DE LUBLIN ET DE RAWA LA MAZOVIE ET LA PODLASKIE MERIDIONALES. PARTIE SEPTENTRIONALE DES PALATINATS DE BELZ
DE RUSSIE ET DE SENDOMIR. PARTIE OCCIDENTALE DES PALATINATS DE VOLHYNIE ET DE BRZESK.

CZĘŚĆ PUENOCNA WOJEWODZTW WOIŃSKIEGO Y KIOŃSKIEGO .
 POWIAT PINSKI W LITWIE POŁUDNIOWEY .

N. 15



PARTIE SEPTENTRIONALE DES PALATINATS DE WOÏHYNIE ET DE KIOÏE .
 DISTRICT DE PINSK DANS LA LITHUANIE MERIDIONALE .

KARTA GRANIC POLSKI I RUSYI, ZAWIERAJĄCA CZĘŚĆ POŁNOCNĄ UKRAINY, BIEG DNIĘPRU OD CHELMICZA AŻ DO KIOWA,
DESZNY, SEMU I INSYCH RZEK MNIEJ ZNACZNYCH.



N° 16

CARTE DES FRONTIERES DE POLOGNE ET DE RUSSIE CONTENANT LA PARTIE SEPTENTRIONALE DE L'UKRAINE LE COURS DU DNIÉPER DEPUIS CHELMICZ JUSQU'À KIOVIE,
LA DESNA, LE SEM ET D'AUTRES RIVIÈRES MOINS CONSIDÉRABLES.

KARTA GRANIC POLSKI, WĘGIER, Y NIEMIEC, ZAWIERAJĄCA WOJEWODZTWO KRAKOWSKIE, STAROSTWO SZLIZKIE, HRABSTWA (WARSZAWSKIE) POZOŃSKIE, NITRY, TRENSZCZYNY, THURÓCZY, ARWY, LIPTOWA, BARSZI, ZOLYOMA, NEOGRADU, HONTU, GÖMÖRY Y ABA-UJ-VÁRU, SZLĄSKO-AUSTRYACKIE, Z CZĘŚCIĄ CZECH, MORAWIY, Y AUSTRIY.

N^o 17.



CARTE DES FRONTIERES DE POLOGNE, DE HONGRIE ET D'ALLEMAGNE CONTENANT LE PALATINAT DE CRACOVIE LA STAROSTIE DE ZIPS, LES COMTES DE PRESBOURG, DE NITRA, DE TRENSCHIN, DE THURÓCZ, DE ARVA, DE LIPTÓ, DE BARSCH, DE ZOLYOM, DE NEOGRAD, DE HONT, DE GÖMÖER ET D'ABA-UJ-VÁR, LA SILESE AUTRICHIENNE AVEC UNE PARTIE DE LA BOHEME DE LA MORAVIE ET DE L'AUTRICHE.

WOJEWÓDZTWO RUSKIE, CZĘŚĆ KRAKOWSKIEGO, SĘDOMIĘSKIEGO Y BELZKIEGO, Z GRANICAMI WĘGIER, Y POLSKI,
KTÓRE GORY KARPACKIE, NAKSZAŁT ŁAŃCUCHA WYCIĄNIONE, OD GORY WOLSKA, AŻ DO TALABRY, WYZNACZAJĄ .



PALATINAT DE RUSSIE, PARTIE DE CEUX DE CRACOVIE, DE SENDOMIR ET DE BELZ, AVEC LES FRONTIÈRES DE LA HONGRIE ET DE LA POLOGNE,
FORMÉES PAR LA CHAÎNE DES KARPAKS DEPUIS LE MONT WOLSKA JUSQU'AU MONT TALABRA .

KARTA PODOLA, ZNACZNEJ CZĘŚCI WOJNYA, PŁYNIENIE DNIESTRU OD UŚCIA, AŻ DO CHOCIMIA I LADOWA, BOGU OD SWEGO ZRÓDŁA, AŻ DO ŁADYCZYNA,
 POGRANICZE MOŁDAWY, WOJEWÓDZTW BELZKIEGO, RUSKIEGO, KIOWSKIEGO, I BRACLAWSKIEGO.

N° 10



CARTE DE LA PODOLIE, D'UNE GRANDE PARTIE DE LA WOJHYNIE, LE COURS DU DNIESTER DEPUIS UŚCIE JUSQU'À CHOCHIM ET LADOWA-CELUI DU BOG DEPUIS SA SOURCE JUSQU'À ŁADYCZYNA,
 LES CONFINES DE LA MOŁDAWIE, DES PALATINATS DE BELZ, DE RUSSIE, DE KIOVIE ET DE BRACLAW.

KARTA GRANIC POLSKI, Y RUSSYI, ZAWIERAJĄCA CZĘŚĆ POŁUDNIOWĄ UKRAINY, Y PRZECIĄG
DNIEPRU, ZACZĄSZY OD KIJOWA, AŻ DO SAMARY.



CARTE DES FRONTIÈRES DE POLOGNE ET DE RUSSIE, CONTENANT LA PARTIE MÉRIDIIONALE DE L'UKRAINE ET LE COURS
DU DNEPRU DEPUIS KIJOWE JUSQU'À LA SAMARA.



CARTE DES FRONTIÈRES DE POLOGNE ET DE TRANSYLVANIE CONTENANT LA PARTIE MÉRIDIIONALE DU TERRITOIRE DE HALICZ,
ET LA CONTINUATION DES KARPACZ DEPUIS LE MONT TALABRA JUSQUES A LA SOURCE DU MARUSCH.

انشور دو در ضربه له که اردول و یاتارینک سوزین و افع اولاد یاجیه، نظریاتینک طرف قیسی و شمشالیه اولادن قریبات طابری ماکون و نام طابردن تا ماروش و یاتارینک چایله منبعه و یاجیه دولت ارا و اولونور

KARTA GRANIC POLSKI, ZACZĄSZY OD KOŃCA GÓR KARPACKICH W SIĘDMIOGRODZIE, AŻ DO OSADY TATARÓW BESSARABSKICH, ZAWIERAJĄCA MOLDAWIĄ PULNOCĄ, STEPY TATARÓW LIPKOWYCH WYCIĄGNIENIE DNIESTRU OD CHOĆCIMA, AŻ DO BENDERU.



CARTE DES FRONTIÈRES DE POLOGNE DEPUIS LA FIN DES KARPÁKS EN TRANSYLVANIE JUSQUES AU TERRITOIRE DES TATARES-BESSARABES CONTENANT LA MOLDAVIE SEPTENTRIONALE LE DESERT DES TATARES LIPKES ET LE COURS DU DNIESTRE DEPUIS KOCZYCA JUSQUES A BENDER.

شماره درون صفحه ۲۳
 شهرهای روسیه و کیتین و قزاق و تاتارها از آن تاریخ تا کنون نام دارند و در آنجا موجودند اما آن بغداد طرف شمالی است. بقاعه تاتار لپک و پادان زری و نیشتر و صیبات بحراسم خرت. شهرهای آنجا در آنجا و در آنجا نام دارند اولی



CARTE DES FRONTIÈRES DE POLOGNE DEPUIS BALTA JUSQUES À LA RIVIERE DE SINA-WODA, CONTENANT LE TERRITOIRE DES KOSAKS DE HUMAN ET DE ZAPOROW, LES DESERTS DES TATARS D'ŌZKAROW, DE BESSARABIE ET DU NOGAI AVEC LEURS HORDES TELLES QU'ELLES FURENT SITUÉS À LA FIN DE 1767, PAR LES ORDRES DU KHAN DE KRIMÉE. ON TROUVE DE PLUS, LA SUITE DU BOG ET DU DNIESTER, AVEC LE COURS DU BORISTHÈNE DEPUIS LES CATARACTES JUSQUES À SON EMBOUCHURE DANS LA MER NOIRE.

این نقشه در عهد سلطنت امپراطور روسیه در سال ۱۷۶۷ میلادی در عهد خان کریم خان کریم در قلمرو روسیه کشیده شده است. این نقشه مرزهای روسیه را از بالتیک تا رود سینا-وودا نشان می‌دهد و همچنین مناطق کوزاک و تاتار کریمه را نیز شامل می‌شود.